
INFORME FINAL
CONSULTORÍA FONAFIFO TF0A2303:
“FISCALIZACIÓN DE LAS ACTIVIDADES
FORESTALES MEDIANTE LA ACTUALIZACIÓN
DE EXPEDIENTES DE PROYECTOS
REGENCIALES”

REGIÓN CHOROTEGA

Elaborado por: **ING. FOR. JEREMY RUÍZ RAMÍREZ. LIC**
CONSULTOR



San José, Costa Rica
Mayo, 2018

PROFESIONAL A CARGO

Ing. For. Jeremy Ruíz Ramírez. Lic. CIAgro N°6171
Consultor

Se prohíbe la divulgación, formulación, doblaje y clonación, e incluso el copiado de este documento; el cual pertenece según código de Ley al autor. En caso de reproducción sin consentimiento alguno por parte de su autor, será penalizado de acuerdo a la infracción correspondiente.

TABLA DE CONTENIDOS

| | |
|---|----------|
| INTRODUCCIÓN | 6 |
| 1. OBJETIVO GENERAL..... | 7 |
| 1.1. TAREAS DE LA CONSULTORÍA | 7 |
| 2. UBICACIÓN DEL ÁREA DE ESTUDIO | 8 |
| 3. RESULTADOS | 9 |
| 3.1. LISTADO TOTAL DE LA CANTIDAD DE PROYECTOS A VISITAR | 9 |
| 3.2. INFORMACIÓN DE LOS 100 PROYECTOS FISCALIZADOS | 11 |
| 3.2.1. REGENTE: JUAN CARLOS ROMERO ARAYA, CIAGRO N°4439..... | 13 |
| A) RESUMEN INFORME DE INSPECCIONES DE CAMPO | 13 |
| B) APOYO FOTOGRÁFICO..... | 14 |
| C) RESUMEN REVISIÓN DE EXPEDIENTES | 15 |
| 3.2.2. REGENTE: LUIS ALCIDES HERNÁNDEZ CORTES, CIAGRO N°4544 | 16 |
| A) RESUMEN INFORME DE INSPECCIONES DE CAMPO | 16 |
| B) APOYO FOTOGRÁFICO..... | 17 |
| C) RESUMEN REVISIÓN DE EXPEDIENTES | 18 |
| 3.2.3. REGENTE: GRETTEL SALAZAR CHAVES, CIAGRO N°5599 | 19 |
| A) RESUMEN INFORME DE INSPECCIONES DE CAMPO | 19 |
| B) APOYO FOTOGRÁFICO..... | 20 |
| C) RESUMEN REVISIÓN DE EXPEDIENTES | 21 |
| 3.2.4. REGENTE: FERNANDO ROJAS CONEJO, CIAGRO N°4792 | 22 |
| A) RESUMEN DE INFORME DE INSPECCIONES DE CAMPO | 22 |
| B) APOYO FOTOGRÁFICO..... | 23 |
| C) RESUMEN REVISIÓN DE EXPEDIENTES | 24 |
| 3.2.5. REGENTE: WILLIAM MEJÍAS VENEGAS, CIAGRO N°4109 | 25 |
| A) RESUMEN DE INFORME DE INSPECCIONES DE CAMPO | 25 |
| B) APOYO FOTOGRÁFICO..... | 26 |
| C) RESUMEN REVISIÓN DE EXPEDIENTES | 27 |
| 3.2.6. REGENTE: BREITNER PANIAGUA QUESADA, CIAGRO N°4323 | 28 |
| A) RESUMEN DE INFORME DE INSPECCIONES DE CAMPO | 28 |
| B) APOYO FOTOGRÁFICO..... | 29 |
| C) RESUMEN REVISIÓN DE EXPEDIENTES | 30 |
| 3.2.7. REGENTE: HERMINIO RODRÍGUEZ ARAYA, CIAGRO N°3960 | 31 |
| A) RESUMEN DE INFORME DE INSPECCIONES DE CAMPO | 31 |
| B) APOYO FOTOGRÁFICO..... | 32 |
| C) RESUMEN REVISIÓN DE EXPEDIENTES | 33 |
| 3.2.8. REGENTE: PEDRO ROJAS CHAVES, CIAGRO N°8133..... | 34 |
| A) RESUMEN DE INFORME DE INSPECCIONES DE CAMPO | 34 |
| B) APOYO FOTOGRÁFICO..... | 36 |
| C) RESUMEN REVISIÓN DE EXPEDIENTES | 37 |
| 3.2.9. REGENTE: OSCAR GÓMEZ CHAVARRÍA, CIAGRO N°7988 | 38 |
| A) RESUMEN DE INFORME DE INSPECCIONES DE CAMPO | 38 |
| B) APOYO FOTOGRÁFICO..... | 39 |

| | | |
|---------|---|----|
| C) | RESUMEN REVISIÓN DE EXPEDIENTES | 40 |
| 3.2.10. | REGENTE: ODIR HERRERA RAMÍREZ, CIAGRO N°4417 | 41 |
| A) | RESUMEN DE INFORME DE INSPECCIONES DE CAMPO | 41 |
| B) | APOYO FOTOGRÁFICO..... | 43 |
| C) | RESUMEN REVISIÓN DE EXPEDIENTES | 44 |
| 3.2.11. | REGENTE: VÍCTOR ARCE LEDEZMA, CIAGRO N°5374 | 45 |
| A) | RESUMEN DE INFORME DE INSPECCIONES DE CAMPO | 45 |
| B) | APOYO FOTOGRÁFICO..... | 47 |
| C) | RESUMEN REVISIÓN DE EXPEDIENTES | 48 |
| 3.2.12. | REGENTE: JAVIER VILLEGAS BARRANTES, CIAGRO N°5517 | 49 |
| A) | RESUMEN DE INFORME DE INSPECCIONES DE CAMPO | 49 |
| B) | APOYO FOTOGRÁFICO..... | 51 |
| C) | RESUMEN REVISIÓN DE EXPEDIENTES | 52 |
| 3.2.13. | REGENTE: GERARDO CHINCHILLA ARIAS, CIAGRO N°4490 | 53 |
| A) | RESUMEN DE INFORME DE INSPECCIONES DE CAMPO | 53 |
| B) | APOYO FOTOGRÁFICO..... | 55 |
| C) | RESUMEN REVISIÓN DE EXPEDIENTES | 56 |
| 3.2.14. | REGENTE: FERNANDO SANTAMARÍA LEANDRO, CIAGRO N°3573 | 58 |
| A) | RESUMEN DE INFORME DE INSPECCIONES DE CAMPO | 58 |
| B) | APOYO FOTOGRÁFICO..... | 59 |
| C) | RESUMEN REVISIÓN DE EXPEDIENTES | 60 |
| 3.2.15. | REGENTE: VÍCTOR H. VENEGAS SÁNCHEZ, CIAGRO N°4999 | 61 |
| A) | RESUMEN DE INFORME DE INSPECCIONES DE CAMPO | 61 |
| B) | APOYO FOTOGRÁFICO..... | 62 |
| C) | RESUMEN REVISIÓN DE EXPEDIENTES | 63 |
| 3.2.16. | REGENTE: ALEJANDRO JIMÉNEZ FONSECA, CIAGRO N°7708 | 64 |
| A) | RESUMEN DE INFORME DE INSPECCIONES DE CAMPO | 64 |
| B) | APOYO FOTOGRÁFICO..... | 65 |
| C) | RESUMEN REVISIÓN DE EXPEDIENTES | 66 |
| 3.2.17. | REGENTE: ESTEBAN VILLALOBOS FLORES, CIAGRO N°6014 | 67 |
| A) | RESUMEN DE INFORME DE INSPECCIONES DE CAMPO | 67 |
| B) | APOYO FOTOGRÁFICO..... | 68 |
| C) | RESUMEN REVISIÓN DE EXPEDIENTES | 69 |
| 3.2.18. | REGENTE: DIEGO CÉSPEDES ARIAS, CIAGRO N°7683 | 70 |
| A) | RESUMEN DE INFORME DE INSPECCIONES DE CAMPO | 70 |
| B) | APOYO FOTOGRÁFICO..... | 71 |
| C) | RESUMEN REVISIÓN DE EXPEDIENTES | 72 |
| 3.2.19. | REGENTE: ÁLVARO SOLANO ACOSTA, CIAGRO N°3759 | 73 |
| A) | RESUMEN DE INFORME DE INSPECCIONES DE CAMPO | 73 |
| B) | APOYO FOTOGRÁFICO..... | 74 |
| C) | RESUMEN REVISIÓN DE EXPEDIENTES | 75 |
| 3.2.20. | REGENTE: OSCAR CASTILLO RODRÍGUEZ, CIAGRO N°2021 | 76 |
| A) | RESUMEN DE INFORME DE INSPECCIONES DE CAMPO | 76 |
| B) | APOYO FOTOGRÁFICO..... | 77 |
| C) | RESUMEN REVISIÓN DE EXPEDIENTES | 78 |
| 3.2.21. | REGENTE: YOHAN SOLÓRZANO BERMÚDEZ, CIAGRO N°4700 | 79 |

| | | |
|---|---|-----------|
| A) | RESUMEN DE INFORME DE INSPECCIONES DE CAMPO | 79 |
| B) | APOYO FOTOGRÁFICO..... | 80 |
| C) | RESUMEN REVISIÓN DE EXPEDIENTES | 81 |
| CONCLUSIONES..... | | 82 |
| ANEXO N°1. ACTAS DE NOTIFICACIÓN..... | | 84 |
| ANEXO N°2. OFICIOS DE NOTIFICACIÓN | | 85 |
| ANEXO N°3. INFORMES DE INSPECCIÓN DE CAMPO | | 85 |

INTRODUCCIÓN

Costa Rica aplicó al FCPF y fue seleccionada para ejecutar el Readiness Plan, o el Plan de Preparación para la Reducción de Emisiones de Deforestación y Degradación Forestal. Este proyecto fue aprobado para su fase de implementación en julio 2010, mediante resolución PC2008/2, y el país se hace acreedor de 3.4 millones de dólares mediante la donación N°TF012692 para aportar en la implementación de este Plan de preparación que busca alcanzar 4 productos fundamentales:

- Un plan de Organización, consulta y mecanismo de inconformidades,
- Desarrollo de la Estrategia REDD+,
- Desarrollo de un nivel de referencia,
- Desarrollo de un sistema de monitoreo y verificación.

Costa Rica ha avanzado considerablemente en la generación de procesos de participación de las Partes Interesadas Relevantes (PIRs) en el diseño de la estrategia, así como también ha creado mecanismos que permitan garantizar un adecuado monitoreo de los resultados que se generarán con la implementación de la estrategia, de manera consistente con los requerimientos de la CMNUCC y del marco metodológico del FCPF, haciendo para ello uso de los recursos antes mencionados. El Paquete de Preparación de Costa Rica fue presentado y aprobado por el FCPF a finales del 2015. Sin embargo, las inversiones en la creación de capacidades para la preparación demostraron ser insuficientes y el país logró justificar la necesidad de recursos adicionales por \$5.58 millones de dólares, los cuales fueron aprobados por el FCPF y se ejecutarán por un plazo de aproximadamente 36 meses a partir del 2016.

Las inversiones que se realizarán con dichos recursos significan un alto grado de complejidad en la gestión de la Estrategia. Dado que FONAFIFO no cuenta con los recursos financieros ni humanos apropiados a las tareas y nivel de urgencia requeridos, se requiere contratar profesionales en diversos campos, que brinden sus servicios para una adecuada integración de las actividades programadas en el marco del Plan de Adquisiciones con las necesidades de avanzar en la finalización de tareas para mejorar la Estrategia REDD, incluyendo el apoyo para su implementación general.

Para mejorar el control de las actividades ilegales que degradan y eliminan la cobertura boscosa se requiere dotar al Colegio de Ingenieros Agrónomos de Costa Rica (cuyas competencias se las atribuye la Ley Forestal en el artículo 21) de la logística para ampliar la atención de las inspecciones de rutina y el consecuente seguimiento de denuncias derivadas de la fiscalización de las actividades regenciales de campo. Esto con el fin de documentar aspectos más puntuales para el seguimiento a las funciones de los profesionales forestales. Por estas razones se plantea hacer esta consultoría para garantizar la legalidad y transparencia de las actividades regenciales en el manejo y aprovechamiento forestal (tomado de los TDR para la contratación de la consultoría “Fiscalización de las actividades forestales mediante la actualización de expedientes de proyectos regenciales”. FONAFIFO, 2017).

1. OBJETIVO GENERAL

Apoyar y ampliar la atención de las inspecciones de rutina (inspecciones que no se generan por denuncia) mediante la actualización de proyectos regenciales; y confeccionar y trasladar denuncias a la Fiscalía del Colegio cuando corresponda.

1.1. Tareas de la Consultoría

Para cumplir el objetivo de la consultoría, el consultor deberá realizar las siguientes tareas:

- a) Coordinar con la Fiscalía Forestal la inspección de campo de 100 proyectos de regencia forestal, ubicados principalmente en la Región Chorotega, y escogidos por la Fiscalía bajo el criterio de selección de proyectos no inspeccionados. Para ello los profesionales deberán:
 - i. realizar la convocatoria de inspección con cada uno de los respectivos regentes forestales que fueron seleccionados por la Fiscalía para esta inspección.
 - ii. efectuar la inspección de campo de los expedientes seleccionados por la Fiscalía
 - iii. elaborar los informes de campo respectivos que permitan documentar la inspección realizada, los hallazgos encontrados y las acciones a realizar.
 - iv. dar seguimiento a los hallazgos y gestiones durante el periodo de realización de esta consultoría sobre las inspecciones otorgadas.
 - v. elaborar junto con la Fiscalía las notificaciones para los regentes sobre los hallazgos que requieren un proceso de seguimiento.
 - vi. digitar la información relativa a las inspecciones en el Sistema de Gestión de Regencias Forestales (SIGEREFO).
 - vii. confeccionar y trasladar denuncias a la Fiscalía del Colegio cuando corresponda para que atienda dicha denuncia y le dé seguimiento mediante el debido proceso establecido por la Fiscalía.
- b) Elaborar un informe final con todas las actividades realizadas y los procesos y productos obtenidos.

2. UBICACIÓN DEL ÁREA DE ESTUDIO

De acuerdo a los términos de referencia de la consultoría, la fiscalización se centra en proyectos ubicados principalmente en la región Chorotega del país. Sin embargo, y conjuntamente con la Fiscalía del Colegio de Ingenieros Agrónomos, se decidió ampliar la región geográfica para proyectos ubicados en la región Chorotega y la región Pacífico Central, abarcando de esta forma algunos distritos pertenecientes a la provincia de Puntarenas, específicamente en la Península de Nicoya. El área de estudio se puede observar en la siguiente figura:

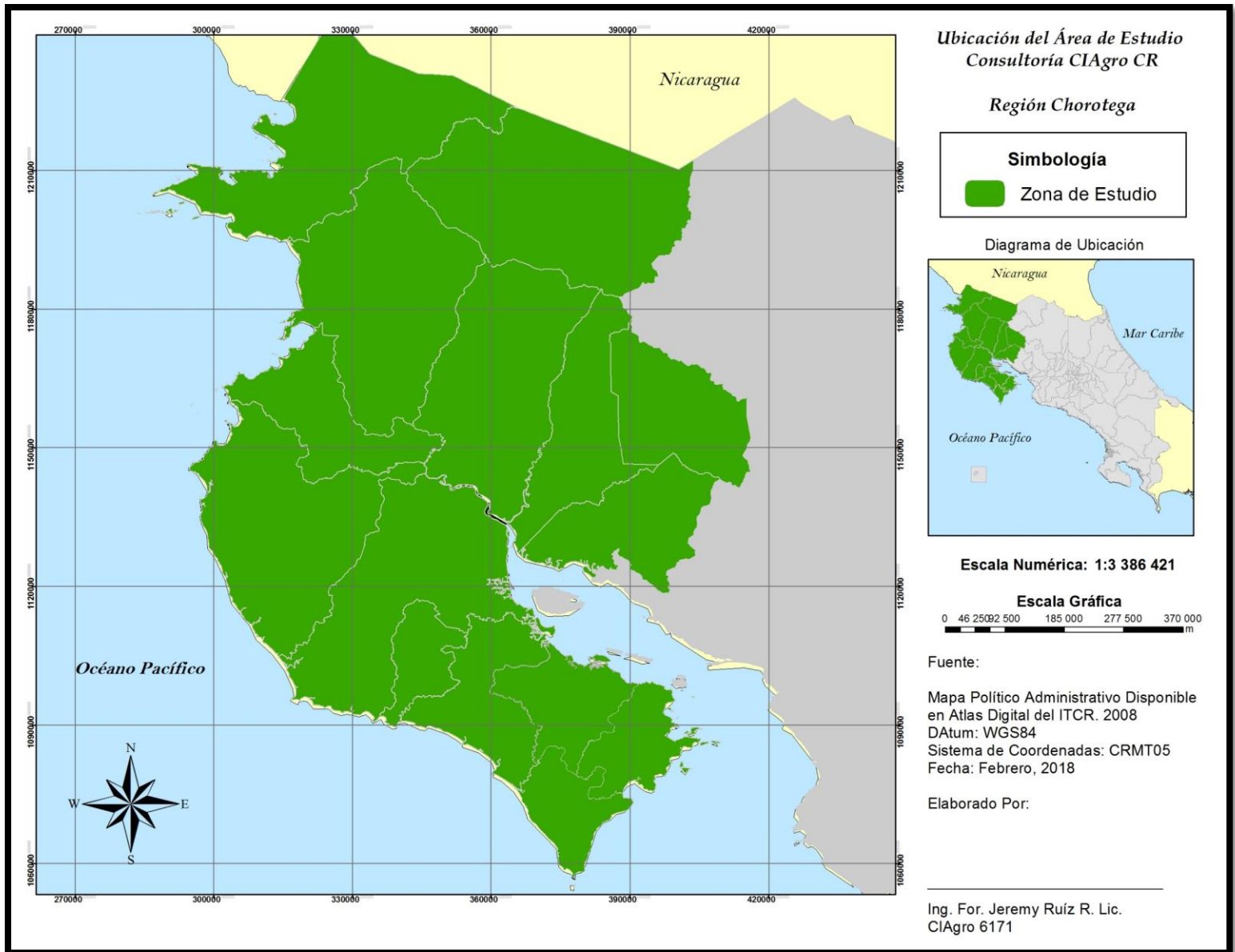


Figura N°1. Mapa de ubicación del área de estudio

3. RESULTADOS

3.1. Listado total de la cantidad de proyectos a visitar

A continuación, se presenta el cuadro y cronograma de los proyectos a visitar por fecha de visita y por área geográfica o ruta de trabajo del regente forestal:

| Semana | Oficio | Regente | Colegiado | Celular | Email | Fecha Visita | Área Geográfica | Números de Formulario |
|----------|-----------|-------------------------------|-----------|-----------|--|--------------|--------------------------------|---|
| Semana 1 | JRR/05-18 | Juan Carlos Romero Araya | 4439 | 8859-1247 | jcromero@racsa.co.cr | 16/01/2018 | Nicoya | 1676 I, 1679 I, 1680 I, 1681 I, 1682 I, 1684 I |
| Semana 2 | JRR/06-18 | Luis Alcides Hernández Cortez | 4544 | 8864-6188 | luis_hernandezcortes@yahoo.com | 30/01/2018 | Cóbano - Lepanto | 13265 G, 2222 H, 8168 H, 2375 H |
| | JRR/07-18 | Grettel Salazar Chávez | 5599 | 8341-0831 | gr_salazar@hotmail.com | 31/01/2018 | Cóbano | 13560 G, 13563 G, 13570 G, 13556 G, 13565 G |
| | JRR/08-18 | Fernando Rojas Conejo | 4792 | 8916-7216 | rcfernando@gmail.com | 01/02/2018 | Paquera | 1489 G, 10274 G, 5959 H, 3388 I, 10270 G |
| | JRR/09-18 | William Mejías Venegas | 4109 | 8386-5190 | wmejiasv@gmail.com | 02/02/2018 | Lepanto - Nandayure | 2685 G, 13059 G, 7988 H, 7995 H |
| Semana 3 | JRR/10-18 | Breitner Paniagua Quesada | 4326 | 8892-9110 | bmpaniagua@gmail.com | 13/02/2018 | Nandayure - Hojancha | 7864 H, 8061 G, 7867 H, 201 I, 202 I, 8059 H |
| | JRR/11-18 | Herminio Rodríguez Araya | 3960 | 8704-8722 | hermirodc87@gmail.com | 14/02/2018 | Nandayure - Nicoya - Hojancha | 426 I, 79 I, 100 I, 17322 G, 3256 I, 3259 I |
| | JRR/12-18 | Pedro Andrey Rojas Chaves | 8133 | 8327-4638 | parch6v@gmail.com | 15/02/2018 | Nicoya | 178 I, 196 I, 176 I, 190 I, 194 I |
| | JRR/13-18 | Oscar Gómez Chavarría | 7988 | 8324-3530 | ogomez16@gmail.com | 16/02/2018 | Nicoya | 2766 I, 2767 I, 2768 I, 2769 I |
| Semana 4 | JRR/14-18 | Odir Herrera Ramírez | 4417 | 8825-6010 | odirh@hotmail.com | 27/02/2018 | Nicoya - Carrillo - Santa Cruz | 2109 H, 311 I, 13211 G, 11763 G, 8221 G, 2116 H |
| | JRR/15-18 | Víctor Hugo Arce Ledezma | 5374 | 8841-7124 | victor.arce@me.com | 28/02/2018 | Nicoya - Santa Cruz | 13465 G, 2066 H, 3738 H, 3739 H, 8298 H |
| | JRR/16-18 | Javier Villegas Barrantes | 5517 | 8921-5109 | javiba72@gmail.com | 01/03/2018 | Cañas - Abangares | 2329 I, 145 I, 137 I, 13278 G, 13277 G, 3691 H |
| | JRR/17-18 | Gerardo Chinchilla Arias | 4490 | 8841-3946 | chinchillagerardo@gmail.com | 02/03/2018 | Abangares | 4920 H, 5727 H, 10485 G, 4210 I, 5740 H |
| Semana 5 | JRR/18-18 | Fernando Santamaría Leandro | 3573 | 8366-6004 | fsantamarial@hotmail.com | 13/03/2018 | Liberia | 3110 G, 3103 G, 3573 G, 2301 H |
| | JRR/19-18 | Víctor Hugo Venegas Sánchez | 4999 | 8329-4727 | vhugovenegas@hotmail.com | 14/03/2018 | La Cruz | 8009 H, 8010 H, 8012 H, 8002 H |
| | JRR/22-18 | Alejandro Jiménez Fonseca | 7708 | 8498-0660 | alejand90if@gmail.com | 15/03/2018 | La Cruz-Liberia-Upala | 1784 H, 1791 H, 1778 H, 1796 H |
| | JRR/23-18 | Esteban Villalobos Flores | 6014 | 8893-5435 | evilla@costarricense.cr | 16/03/2018 | Abangares - Nicoya | 15450 G, 15444 G, 15445 G, 15446 G |
| Semana 6 | JRR/24-18 | Diego Céspedes Arias | 7683 | 8638-9667 | dca2792@hotmail.com | 17/04/2018 | Liberia - Bagaces - Upala | 4118 I, 4110 I, 4967 I, 4966 I |
| | JRR/25-18 | Álvaro Solano Acosta | 3759 | 8391-7680 | solanoa@hotmail.com | 18/04/2018 | Liberia - Bagaces | 2284 I, 2278 I, 5348 G, 5347 G |
| | JRR/26-18 | Oscar Castillo Rodríguez | 2021 | 8822-9871 | oscar.castillo.r@gmail.com | 19/04/2018 | Cañas - Bagaces | 3658 H, 3661 H, 3665 H, 11091 F, 3652 H |
| | JRR/28-18 | Yohan Solórzano Bermúdez | 4700 | 8501-7979 | yo.solorzano@gmail.com | 20/04/2018 | Bagaces - Liberia | 2426 I, 17826 G, 17815 G, 8119 G |
| | | | | | | | Total | 100 |

Cuadro N°1. Listado total de la cantidad de proyectos fiscalizados.

Como se puede apreciar en el cuadro anterior, junto con los colegas de la fiscalía del área forestal del Colegio de Ingenieros Agrónomos, se seleccionaron aleatoriamente regentes que tienen proyectos activos en las áreas de influencia de la consultoría y que no hayan sido fiscalizados durante los últimos años.

Se trató de abarcar la mayoría de los cantones de la región Chorotega y, adicionalmente, se incluyeron algunos distritos pertenecientes a la provincia de Puntarenas ubicados en la península de Nicoya.

La lista total se compone de un total de 21 regentes forestales. Utilizando el Sistema de Gestión de Regencias Forestales (SIGEREFO), a cada uno de los regentes se le consultó la totalidad de regencias activas por cada cantón y distrito. De la totalidad de regencias se tomó una muestra al azar de contratos, los cuales, se incluyen en la notificación a convocatoria de inspección. La cantidad de proyectos incluidos en cada notificación fue directamente proporcional a la cantidad de regencias activas que posee cada uno de los regentes seleccionados.

Dichas notificaciones se hacen de acuerdo a la normativa legal aplicable, específicamente conforme al Decreto Ejecutivo 38444-MINAE, a la Ley 7221 y su Reglamento.

Cabe destacar que NO todos los proyectos o contratos de regencia incluidos en las notificaciones a convocatoria fueron visitados. La lista total de los 100 proyectos presentada en el cuadro anterior corresponde al listado total y definitivo de los proyectos fiscalizados.

3.2. Información de los 100 proyectos fiscalizados

El presente informe contiene la información correspondiente de los 100 proyectos diferentes (contratos de regencia) fiscalizados. La totalidad de los proyectos se distribuyen en un total de 21 regentes forestales.

La información correspondiente de los 100 proyectos fiscalizados ha sido completamente digitalizada y se encuentra disponible en la base de datos en el Sistema de Gestión de Regencias Forestales (SIGEREFO).

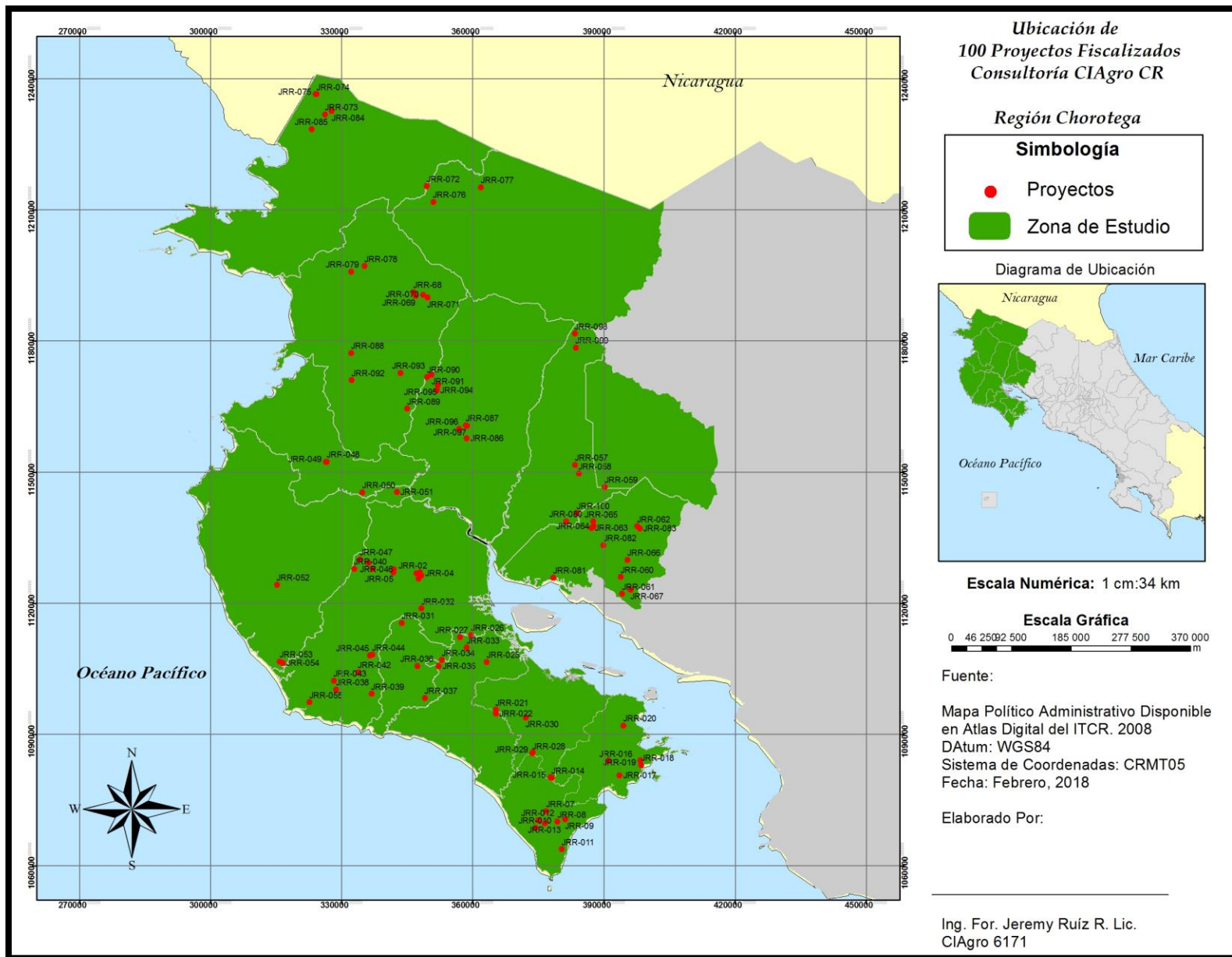


Figura N°2. Mapa de ubicación de los 100 proyectos fiscalizados

Como parte de los objetivos y a los productos esperados incluidos en los términos de referencia de esta consultoría, se incluyen en el presente informe un resumen de la información de campo correspondiente a la totalidad de los proyectos, así como algunas conclusiones y recomendaciones a seguir.

Adicionalmente, y con el apoyo y orientación de los compañeros de la Fiscalía Forestal del Colegio, se presenta un cuadro resumen con la revisión de los 100 expedientes de los proyectos fiscalizados. En este apartado, de acuerdo a los hallazgos y a criterio del consultor, se incluyen recomendaciones o acciones a seguir para cada uno de los proyectos. Mismas serán posteriormente valorados por la Fiscalía.

Dicha información se resume en los siguientes cuadros por regente:

3.2.1. Regente: Juan Carlos Romero Araya, CIAgro N°4439

a) Resumen Informe de Inspecciones de Campo

| Datos Generales | | Datos del Proyecto | | | | | | | | | Observaciones | Recomendaciones y Conclusiones |
|-----------------|------------------|--------------------------|--------------|-------------------------|---------------|-----------------------|---------------|-----------|---------------------------------|---------|--|---|
| N° Informe | Fecha Inspección | Regente | N° Colegiado | Regentado | N° Formulario | Localidad | Modalidad | Área (ha) | Coordenadas | Especie | | |
| JRR-001 | 16/01/2018 | Juan Carlos Romero Araya | 4439 | Fazenda Tecasol SA | 1676 I | San Antonio de Nicoya | Reforestación | 120 | N 10° 11.800" W 085° 26.584" | Teca | Reforestación en buen estado, plantada en el 2016. Mortalidad alrededor de 5%. Existencia de rondas cortafuego. NO hay rótulos. Área efectiva: 66 ha. | Plantación en buen estado. Se le recomienda al regente colocar los rótulos respectivos y notificar su colocación mediante el próximo informe de regencia. |
| JRR-002 | 16/01/2018 | Juan Carlos Romero Araya | 4439 | Finca Quetzal de Oro SA | 1679 I | San Antonio de Nicoya | Reforestación | 40 | N 10° 11.398" W 085° 23.316" | Teca | Reforestación en buen estado, plantada en el 2016. Mortalidad alrededor de 8-10%. Existencia de rondas cortafuego. NO hay rótulos. Área efectiva: 35,8 ha. | Plantación en buen estado. Se le recomienda al regente colocar los rótulos respectivos y notificar su colocación mediante el próximo informe de regencia. |
| JRR-003 | 16/01/2018 | Juan Carlos Romero Araya | 4439 | Finca Quetzal de Oro SA | 1680 I | San Antonio de Nicoya | Reforestación | 100 | N 10° 11.328" W 085° 23.764" | Teca | Reforestación en buen estado, plantada en el 2016. Mortalidad alrededor de 9-10%. Existencia de rondas cortafuego. NO hay rótulos. Área efectiva: 83,1 ha. | Plantación en buen estado. Se le recomienda al regente colocar los rótulos respectivos y notificar su colocación mediante el próximo informe de regencia. |
| JRR-004 | 16/01/2018 | Juan Carlos Romero Araya | 4439 | Finca Quetzal de Oro SA | 1681 I | San Antonio de Nicoya | Reforestación | 70 | N 10° 11.034" W 085° 23.159" | Teca | Reforestación en buen estado, plantada en el 2017. Mortalidad alrededor de 5%. Existencia de rondas cortafuego. NO hay rótulos. Área efectiva: 68,3 ha. | Plantación en buen estado. Se le recomienda al regente colocar los rótulos respectivos y notificar su colocación mediante el próximo informe de regencia. |
| JRR-005 | 16/01/2018 | Juan Carlos Romero Araya | 4439 | Fazenda Tecasol SA | 1682 I | San Antonio de Nicoya | Reforestación | 25 | N 10° 11.413" W 085° 26.635" | Teca | Reforestación en buen estado, plantada en el 2017. Mortalidad alrededor de 6-8%. Existencia de rondas cortafuego. NO hay rótulos. Área efectiva: 20 ha. | Plantación en buen estado. Se le recomienda al regente colocar los rótulos respectivos y notificar su colocación mediante el próximo informe de regencia. |
| JRR-006 | 16/01/2018 | Juan Carlos Romero Araya | 4439 | Quetzal Urre SA | 1684 I | San Antonio de Nicoya | Reforestación | 100 | N 10° 10.642" W 085° 23.497" | Teca | Reforestación en buen estado, plantada en el 2017. Mortalidad alrededor de 5%. Existencia de rondas cortafuego. NO hay rótulos. Área efectiva: 81,3 ha. | Plantación en buen estado. Se le recomienda al regente colocar los rótulos respectivos y notificar su colocación mediante el próximo informe de regencia. |

Cuadro N°2. Resumen informe de inspecciones de campo, Juan Carlos Romero Araya

b) Apoyo Fotográfico



Estado de la plantación de Teca.



Rondas cortafuego en la plantación.



Vista general de las plantaciones de Teca.

c) Resumen Revisión de Expedientes

| Formulario | Fecha Inscripción | Fecha Vencimiento | Sub-modalidad | Hectáreas | Volumen | Visitas Registradas | Informes Regencia Emitidos | Observaciones | Recomendaciones |
|------------|-------------------|-------------------|---|-----------|---------|---------------------|----------------------------|--|-----------------|
| 1676 I | 19/10/2016 | 19/10/2018 | Reforestación Bloque ≥ 76 ha y ≤ 150 ha | 120 | NA | 6 | 2 | Expediente sin inconsistencias o anomalías. El regente ha recomendado la instalación de los rótulos respectivos. | No hay. |
| 1679 I | 19/10/2016 | 19/10/2018 | Reforestación Bloque 26-50 ha | 40 | NA | 6 | 2 | Expediente sin inconsistencias o anomalías. El regente ha recomendado la instalación de los rótulos respectivos. | No hay. |
| 1680 I | 19/10/2016 | 19/10/2018 | Reforestación Bloque ≥ 76 ha y ≤ 150 ha | 100 | NA | 6 | 2 | Expediente sin inconsistencias o anomalías. El regente ha recomendado la instalación de los rótulos respectivos. | No hay. |
| 1981 I | 08/05/2017 | 08/05/2019 | Reforestación Bloque ≥ 51 ha y ≤ 75 ha | 70 | NA | 5 | 1 | Expediente sin inconsistencias o anomalías. El regente ha recomendado la instalación de los rótulos respectivos. | No hay. |
| 1982 I | 08/05/2017 | 08/05/2019 | Reforestación Bloque 11-25 ha | 25 | NA | 5 | 1 | Expediente sin inconsistencias o anomalías. El regente ha recomendado la instalación de los rótulos respectivos. | No hay. |
| 1984 I | 08/05/2017 | 08/05/2019 | Reforestación Bloque ≥ 76 ha y ≤ 150 ha | 100 | NA | 5 | 1 | Expediente sin inconsistencias o anomalías. El regente ha recomendado la instalación de los rótulos respectivos. | No hay. |

Cuadro N°3. Resumen Revisión de Expedientes, Juan Carlos Romero Araya

3.2.2. Regente: Luis Alcides Hernández Cortes, CIAgro N°4544

a) Resumen Informe de Inspecciones de Campo

| Datos Generales | | Datos del Proyecto | | | | | | | | | Observaciones | Recomendaciones y Conclusiones |
|-----------------|------------------|-------------------------------|--------------|---------------------------|---------------|--------------------|---------------|-----------|---------------------------------|--|---|--|
| N° Informe | Fecha Inspección | Regente | N° Colegiado | Regentado | N° Formulario | Localidad | Modalidad | Área (ha) | Coordenadas | Especie | | |
| JRR-007 | 30/01/2018 | Luis Alcides Hernández Cortes | 4544 | José Luis Barboza Jiménez | 13265 G | Cóbano, Puntarenas | Reforestación | 2,7 | N 09° 41.849" W 085° 07.419" | Teca | Reforestación en regular estado, plantada en el 2014. No se ha dado un manejo adecuado a la plantación. Mortalidad alrededor de 5%. Existencia de rondas cortafuego en regular estado. El rótulo está en mal estado. | Plantación en regular estado. Se le recomienda al regente indicar al propietario que se deben realizar podas y raleos y notificar su realización mediante el próximo informe de regencia. |
| JRR-008 | 30/01/2018 | Luis Alcides Hernández Cortes | 4544 | Vaca Bonita SA | 2222 H | Cóbano, Puntarenas | Reforestación | 26 | N 09° 40.544" W 085° 05.992" | Caoba Cocobolo Cedro amargo Ron ron Cachimbo | Reforestación en muy mal estado, plantada en el 2015 con múltiples resiembras. Mortalidad alrededor del 10%. NO hay rondas cortafuego. Existencia de rótulos en buen estado. El desarrollo de las especies no es el óptimo. | Plantación en muy mal estado. Se le recomienda al regente valorar en conjunto con el propietario el cambio de modalidad o realizar el finiquito de acuerdo a las normas del FONAFIFO. Valorar la posibilidad de hacer cambio de especie. Hacer las rondas cortafuego. |
| JRR-009 | 30/01/2018 | Luis Alcides Hernández Cortes | 4544 | Vaca Bonita SA | 8168 H | Cóbano, Puntarenas | Reforestación | 10 | N 09° 40.837" W 085° 05.011" | Cocobolo Cedro amargo Caoba | Reforestación en buen estado, plantada en el 2015. Mortalidad alrededor del 5%. NO hay rótulos. NO hay rondas cortafuego. Presencia de venado cola blanca (plaga). Se observa daño por Hypsipyla. | Plantación en buen estado y con buen crecimiento. Se le recomienda al regente realizar la aplicación de algún producto para combatir la Hypsipyla. Colocar los rótulos respectivos y notificar su colocación mediante el próximo informe de regencia. Hacer las rondas cortafuego. |
| JRR-010 | 30/01/2018 | Luis Alcides Hernández Cortes | 4544 | Marcial Arroyo Araya | 2375 H | Cóbano, Puntarenas | Reforestación | 2,5 | N 09° 39.780" W 085° 08.729" | Teca | Reforestación en buen estado, plantada en el 2015. Mortalidad alrededor de 5%. NO hay rótulos. NO hay rondas cortafuego. Falta de raleo de saneamiento y podas. | Plantación en buen estado. Se le recomienda al regente colocar los rótulos respectivos y notificar su colocación mediante el próximo informe de regencia. Hacer las rondas cortafuego. Ejecutar un raleo de saneamiento y poda. |

Cuadro N°4. Resumen informe de inspecciones de campo, Luis Alcides Hernández Cortes

b) Apoyo Fotográfico



Vista general de las plantaciones de Teca.



Rótulo y vista general de plantación con especies nativas (Caoba).



Vista general de las plantaciones de Teca.

c) Resumen Revisión de Expedientes

| Formulario | Fecha Inscripción | Fecha Vencimiento | Sub-modalidad | Hectáreas | Volumen | Visitas Registradas | Informes Regencia Emitidos | Observaciones | Recomendaciones |
|------------|-------------------|-------------------|----------------------------------|-----------|---------|---------------------|----------------------------|--|---|
| 13265 G | 02/12/2013 | 02/11/2018 | Reforestación Bloque 1-3 ha | 2,7 | NA | 10 | 1 | Expediente con inconsistencias. Presenta un único informe de regencia presentado en 2017. Faltan los informes de los años anteriores (2013-2016). | Se recomienda a la Fiscalía valorar las observaciones dadas y solicitar aclaración y/o abrir un proceso disciplinario por el incumplimiento de los deberes y obligaciones incluidos en el Reglamento de Regencias Forestales. |
| 2222 H | 26/10/2015 | 26/10/2018 | Reforestación Bloque 26-50 ha | 26 | NA | 8 | 1 | Expediente con inconsistencias. Presenta un único informe de regencia presentado en 2016. Faltan los informes de los años posteriores (2017-2018). | Se recomienda a la Fiscalía valorar las observaciones dadas y solicitar aclaración y/o abrir un proceso disciplinario por el incumplimiento de los deberes y obligaciones incluidos en el Reglamento de Regencias Forestales. |
| 8168 H | 02/05/2017 | 02/05/2022 | Reforestación Bloque 4-10 ha | 10 | NA | 8 | 0 | Expediente sin inconsistencias o anomalías. | No hay. |
| 2375 H | 10/11/2015 | 10/11/2020 | Reforestación Bloque 1-3 ha | 2,5 | NA | 8 | 1 | Expediente con inconsistencias. Presenta un único informe de regencia presentado en 2017. Falta presentar algunos informes de regencia. | Se recomienda a la Fiscalía valorar las observaciones dadas y solicitar aclaración y/o abrir un proceso disciplinario por el incumplimiento de los deberes y obligaciones incluidos en el Reglamento de Regencias Forestales. |

Cuadro N°5. Resumen Revisión de Expedientes, Luis Alcides Hernández Cortes

3.2.3. Regente: Grettel Salazar Chaves, CIAgro N°5599

a) Resumen Informe de Inspecciones de Campo

| Datos Generales | | Datos del Proyecto | | | | | | | | | Observaciones | Recomendaciones y Conclusiones |
|-----------------|------------------|------------------------|--------------|------------------------|---------------|---------------------|--|-----------|---------------------------------|---------------|--|--|
| N° Informe | Fecha Inspección | Regente | N° Colegiado | Regentado | N° Formulario | Localidad | Modalidad | Área (ha) | Coordenadas | Especie | | |
| JRR-011 | 31/01/2018 | Grettel Salazar Chaves | 5599 | Rompe Cabezas SA | 13560 G | Cóbano, Puntarenas | Aprovechamiento CO Plantación 3,500 m3 | 80 | N 09° 37.127" W 085° 05.469" | Teca | Se han emitido alrededor de 150 guías de transporte. No se evidencia invasión a zonas de protección. No hay madera en patio. El aprovechamiento se ejecuta en buenos términos técnicos y legales. Falta de extraer alrededor de 1,500 m3. | Se le recomienda a la regente indicar el área efectiva de plantación en el próximo informe de regencia a emitir; si es posible anexar croquis de esa área. |
| JRR-012 | 31/01/2018 | Grettel Salazar Chaves | 5599 | Papa Tista SA | 13563 G | Cóbano, Puntarenas | Reforestación | 12,6 | N 09° 40.736" W 085° 08.384" | Teca | Reforestación en buen estado, plantada en el 2016. Mortalidad alrededor del 5%. Existencia parcial de rondas cortafuego. Existencia de rótulos. | Plantación en buen estado. Se le recomienda al regente indicar al propietario completar las rondas cortafuegos pendientes. La plantación se encuentra en buen estado y tiene un manejo adecuado. |
| JRR-013 | 31/01/2018 | Grettel Salazar Chaves | 5599 | Viendo al Oeste SA | 13570 G | Cóbano, Puntarenas | Aprovechamiento CO Plantación 3,000 m3 | 49,02 | N 09° 40.350" W 085° 07.543" | Teca | Se han emitido alrededor de 14 guías de transporte. No se evidencia invasión a zonas de protección (se encuentran demarcadas). Existencia de madera en patio. El aprovechamiento se ejecuta en buenos términos técnicos y legales. Sólo se han aprovechado 7 ha. | El aprovechamiento se ha ejecutado en buenos términos técnicos y legales. |
| JRR-014 | 31/01/2018 | Grettel Salazar Chaves | 5599 | Cerital Corporation SA | 13556 G | Cóbano, Puntarenas | Reforestación | 45 | N 09° 45.982" W 085° 06.725" | Teca y Melina | Reforestación en buen estado, plantada en el 2014. Mortalidad menos del 5%. Existencia de rondas cortafuego. Existencia de rótulos en buen estado. | La plantación se maneja en buenos términos técnicos y legales. |
| JRR-015 | 31/01/2018 | Grettel Salazar Chaves | 5599 | Cerital Corporation SA | 13565 G | Lepanto, Puntarenas | Reforestación | 50 | N 09° 46.051" W 085° 06.880" | Teca | Reforestación en buen estado, plantada en el 2015. Mortalidad menos del 5%. Existencia de rondas cortafuego. Existencia de rótulos en buen estado. | La plantación se maneja en buenos términos técnicos y legales. |

Cuadro N°6. Resumen informe de inspecciones de campo, Grettel Salazar Chaves

b) Apoyo Fotográfico



Estado de las áreas post aprovechamiento de Teca.



Rótulos, vista general y estado de las plantaciones de Teca.



Vista general y estado de las plantaciones de Teca.

c) Resumen Revisión de Expedientes

| Formulario | Fecha Inscripción | Fecha Vencimiento | Sub-modalidad | Hectáreas | Volumen | Visitas Registradas | Informes Regencia Emitidos | Observaciones | Recomendaciones |
|------------|-------------------|-------------------|--|-----------|---------|---------------------|----------------------------|---|---|
| 13560 G | 09/02/2015 | 30/04/2019 | Aprov. Forestal CO Plantación >1000 m3 | 80 | 3500 | 4 | 1 | Expedientes con inconsistencias. Presenta un único informe de regencia presentado en 2015. Faltan los informes de los años posteriores (2016-2018). | Se recomienda a la Fiscalía valorar las observaciones dadas y solicitar aclaración y/o abrir un proceso disciplinario por el incumplimiento de los deberes y obligaciones incluidos en el Reglamento de Regencias Forestales. |
| 13563 G | 21/10/2015 | 19/10/2020 | Reforestación Bloque 11-25 ha | 12,6 | NA | 8 | 0 | Expediente con inconsistencias. No se han presentado informes de regencia desde su inscripción en el 2015. | Se recomienda a la Fiscalía valorar las observaciones dadas y solicitar aclaración y/o abrir un proceso disciplinario por el incumplimiento de los deberes y obligaciones incluidos en el Reglamento de Regencias Forestales. |
| 13570 G | 21/10/2016 | 01/01/2022 | Aprov. Forestal CO Plantación >1000 m3 | 49,02 | 3000 | 4 | 0 | Expediente con inconsistencias. No se han presentado informes de regencia desde su inscripción en el 2016 a pesar de que si se ha iniciado el aprovechamiento y se han emitido guías de transporte. | Se recomienda a la Fiscalía valorar las observaciones dadas y solicitar aclaración y/o abrir un proceso disciplinario por el incumplimiento de los deberes y obligaciones incluidos en el Reglamento de Regencias Forestales. |
| 13556 G | 11/06/2014 | 31/12/2019 | Reforestación Bloque 26-50 ha | 45 | NA | 10 | 4 | Expediente sin inconsistencias o anomalías. | No hay. |
| 13565 G | 11/12/2015 | 31/12/2020 | Reforestación Bloque 26-50 ha | 50 | NA | 8 | 0 | Expediente con inconsistencias. No se han presentado informes de regencia desde su inscripción en el 2015. | Se recomienda a la Fiscalía valorar las observaciones dadas y solicitar aclaración y/o abrir un proceso disciplinario por el incumplimiento de los deberes y obligaciones incluidos en el Reglamento de Regencias Forestales. |

Cuadro N°7. Resumen Revisión de Expedientes, Grettel Salazar Chaves

3.2.4. Regente: Fernando Rojas Conejo, CIAgro N°4792

a) Resumen de Informe de Inspecciones de Campo

| Datos Generales | | Datos del Proyecto | | | | | | | | | Observaciones | Recomendaciones y Conclusiones |
|-----------------|------------------|-----------------------|--------------|--------------------------|---------------|---------------------|--------------|-----------|---------------------------------|---------|--|--|
| N° Informe | Fecha Inspección | Regente | N° Colegiado | Regentado | N° Formulario | Localidad | Modalidad | Área (ha) | Coordenadas | Especie | | |
| JRR-016 | 01/02/2018 | Fernando Rojas Conejo | 4792 | Schutt Sociedad Anónima | 1489 G | Paquera, Puntarenas | Conservación | 108 | N 09° 48.120" W 084° 59.674" | NA | El bosque se encuentra en buen estado de conservación. Presenta rótulos visibles y en buen estado. Carriles y rondas debidamente limpias. | El área sometida a conservación se maneja en buenos términos técnicos y legales. |
| JRR-017 | 01/02/2018 | Fernando Rojas Conejo | 4792 | Grupo Santa Lucía HLU SA | 10274 G | Paquera, Puntarenas | Conservación | 22,8 | N 09° 46.329" W 084° 58.238" | NA | El bosque se encuentra en buen estado de conservación. NO hay rótulos. Falta mantenimiento y limpieza en carriles y rondas. | Plantación en buen estado. Se le recomienda al regente colocar los rótulos respectivos y notificar su colocación mediante el próximo informe de regencia. Mejorar las condiciones de rondas cortafuego y carriles. |
| JRR-018 | 01/02/2018 | Fernando Rojas Conejo | 4792 | Adelina SA | 5959 H | Paquera, Puntarenas | Conservación | 127 | N 09° 47.599" W 084° 55.509" | NA | El bosque se encuentra en buen estado de conservación. Presenta rótulos visibles y en buen estado. Carriles y rondas debidamente limpias. | El área sometida a conservación se maneja en buenos términos técnicos y legales. |
| JRR-019 | 01/02/2018 | Fernando Rojas Conejo | 4792 | Quince SA | 3388 I | Paquera, Puntarenas | Conservación | 166,8 | N 09° 48.181" W 084° 55.638" | NA | El bosque se encuentra en buen estado de conservación. Presenta rótulos visibles y en buen estado. Carriles y rondas debidamente limpias. | El área sometida a conservación se maneja en buenos términos técnicos y legales. |
| JRR-020 | 01/02/2018 | Fernando Rojas Conejo | 4792 | Hilda Gonzáles Vindas | 10270 G | Paquera, Puntarenas | Conservación | 61 | N 09° 52.490" W 084° 57.767" | NA | El bosque se encuentra en buen estado de conservación. Presenta rótulos visibles en regular estado. Carriles y rondas debidamente limpias. | El área sometida a conservación se maneja en buenos términos técnicos y legales. |

Cuadro N°8. Resumen informe de inspecciones de campo, Fernando Rojas Conejo

b) Apoyo Fotográfico



Rótulos de los proyectos de conservación.



Ronda cortafuegos y cercas en los proyectos de conservación.

c) Resumen Revisión de Expedientes

| Formulario | Fecha Inscripción | Fecha Vencimiento | Sub-modalidad | Hectáreas | Volumen | Visitas Registradas | Informes Regencia Emitidos | Observaciones | Recomendaciones |
|------------|-------------------|-------------------|--|-----------|---------|---------------------|----------------------------|--|---|
| 1489 G | 03/09/2012 | 31/12/2018 | Conservación ≥ 76 ha y ≤ 150 ha | 108 | NA | 6 | 3 | Expediente sin inconsistencias o anomalías. | No hay. |
| 10274 G | 09/09/2013 | 25/12/2023 | Conservación ≤ 50 ha | 22,8 | NA | 10 | 1 | Expediente sin inconsistencias o anomalías. | No hay. |
| 5959 H | 28/11/2016 | 31/12/2018 | Conservación ≥ 151 ha y ≤ 300 ha | 127 | NA | 3 | 2 | Expediente sin inconsistencias o anomalías. | No hay. |
| 3388 I | 11/09/2017 | 11/09/2022 | Conservación ≥ 76 ha y ≤ 150 ha | 166,8 | NA | 5 | 0 | Expediente sin inconsistencias o anomalías. | No hay. |
| 10270 G | 20/11/2014 | 31/12/2029 | Conservación ≥ 51 ha y ≤ 75 ha | 61 | NA | 5 | 0 | Expediente con inconsistencias. No se han presentado informes de regencia desde su inscripción en el 2014. | Se recomienda a la Fiscalía valorar las observaciones dadas y solicitar aclaración y/o abrir un proceso disciplinario por el incumplimiento de los deberes y obligaciones incluidos en el Reglamento de Regencias Forestales. |

Cuadro N°9. Resumen Revisión de Expedientes, Fernando Rojas Conejo

3.2.5. Regente: William Mejías Venegas, CIAgro N°4109

a) Resumen de Informe de Inspecciones de Campo

| Datos Generales | | Datos del Proyecto | | | | | | | | | Observaciones | Recomendaciones y Conclusiones |
|-----------------|------------------|------------------------|--------------|-----------------------------|---------------|-----------------------|---------------|-----------|---------------------------------|---------|--|--|
| N° Informe | Fecha Inspección | Regente | N° Colegiado | Regentado | N° Formulario | Localidad | Modalidad | Área (ha) | Coordenadas | Especie | | |
| JRR-021 | 02/02/2018 | William Mejías Venegas | 4109 | Ganadera Las Ranas Limitada | 2685 G | Lepanto, Puntarenas | Reforestación | 5,2 | N 09° 54.419" W 085° 13.751" | Teca | Reforestación en buen estado, plantada en el 2013. Mortalidad menos del 5%. Existencia de rondas cortafuego. Existencia de rótulos en buen estado. | La plantación se maneja en buenos términos técnicos y legales. |
| JRR-022 | 02/02/2018 | William Mejías Venegas | 4109 | Ganadera Las Ranas Limitada | 13059 G | Nandayure, Guanacaste | Conservación | 66 | N 09° 53.934" W 085° 13.739" | NA | El bosque se encuentra en buen estado de conservación. Presenta rótulos visibles y en buen estado. Carriles y rondas debidamente limpias. | El área sometida a conservación se maneja en buenos términos técnicos y legales. |
| JRR-023 | 02/02/2018 | William Mejías Venegas | 4109 | Simayla SA | 7988 H | Nandayure, Guanacaste | Conservación | 20,1 | N 09° 53.716" W 085° 14.750" | NA | El bosque se encuentra en buen estado de conservación. Presenta rótulos visibles y en buen estado. Carriles y rondas debidamente limpias. | El área sometida a conservación se maneja en buenos términos técnicos y legales. |
| JRR-024 | 02/02/2018 | William Mejías Venegas | 4109 | Simayla SA | 7995 H | Nandayure, Guanacaste | Conservación | 142,3 | N 09° 54.347" W 085° 14.285" | NA | El bosque se encuentra en buen estado de conservación. Presenta rótulos visibles y en buen estado. Carriles y rondas debidamente limpias. | El área sometida a conservación se maneja en buenos términos técnicos y legales. |

Cuadro N°10. Resumen informe de inspecciones de campo, William Mejías Venegas.

b) Apoyo Fotográfico



Rótulos de los proyectos de conservación y reforestación.



Vista general de la plantación de Teca



Ronda cortafuegos en proyectos de conservación.

c) Resumen Revisión de Expedientes

| Formulario | Fecha Inscripción | Fecha Vencimiento | Sub-modalidad | Hectáreas | Volumen | Visitas Registradas | Informes Regencia Emitidos | Observaciones | Recomendaciones |
|------------|-------------------|-------------------|--|-----------|---------|---------------------|----------------------------|---|-----------------|
| 2685 G | 12/08/2013 | 12/08/2018 | Reforestación Bloque 4-10 ha | 5,2 | NA | 10 | 4 | Expediente sin inconsistencias o anomalías. | No hay. |
| 13059 G | 09/12/2015 | 09/12/2020 | Reforestación Bloque ≥ 51 ha y ≤ 75 ha | 26 | NA | 5 | 2 | Expediente sin inconsistencias o anomalías. | No hay. |
| 7988 H | 02/05/2017 | 02/05/2022 | Conservación ≤ 50 ha | 20,1 | NA | 5 | 0 | Expediente sin inconsistencias o anomalías. | No hay. |
| 7995 H | 03/10/2017 | 03/10/2022 | Conservación ≥ 76 ha y ≤ 150 ha | 142,3 | NA | 5 | 0 | Expediente sin inconsistencias o anomalías. | No hay. |

Cuadro N°11. Resumen Revisión de Expedientes, William Mejías Venegas

3.2.6. Regente: Breitner Paniagua Quesada, CIAgro N°4323

a) Resumen de Informe de Inspecciones de Campo

| Datos Generales | | Datos del Proyecto | | | | | | | | | Observaciones | Recomendaciones y Conclusiones |
|-----------------|------------------|---------------------------|--------------|-----------------------------------|---------------|-----------------------|---------------|-----------|---------------------------------|---------|--|--|
| N° Informe | Fecha Inspección | Regente | N° Colegiado | Regentado | N° Formulario | Localidad | Modalidad | Área (ha) | Coordenadas | Especie | | |
| JRR-025 | 13/02/2018 | Breitner Paniagua Quesada | 4323 | Inversiones Oliverde de Pococí SA | 7864 H | Nandayure, Guanacaste | Reforestación | 5,4 | N 10° 00.332" W 085° 14.900" | Teca | Reforestación en buen estado. Es un manejo de segundas cosechas (manejo de rebrote). Manejado desde el 2013. Mortalidad menos del 5%. Existencia de rondas cortafuego. Existencia de rótulos en buen estado. | La plantación se maneja en buenos términos técnicos y legales. |
| JRR-026 | 13/02/2018 | Breitner Paniagua Quesada | 4326 | Iván Jiménez Morera | 8061 G | Nandayure, Guanacaste | Reforestación | 2,9 | N 10° 03.685" W 085° 16.888" | Teca | Reforestación en excelente estado, plantada en el 2013. Mortalidad alrededor del 5%. Existencia de rondas cortafuego. Existencia de rótulos en buen estado | La plantación se maneja en buenos términos técnicos y legales. |
| JRR-027 | 13/02/2018 | Breitner Paniagua Quesada | 4326 | Oscar Salas Alpizar | 7867 H | Nandayure, Guanacaste | Reforestación | 6,0 | N 10° 03.414" W 085° 18.250" | Teca | Reforestación en buen estado, plantada en el 2012. Mortalidad menos del 5%. Existencia de rondas cortafuego. Existencia de rótulos en buen estado. | La plantación se maneja en buenos términos técnicos y legales. |
| JRR-028 | 13/02/2018 | Breitner Paniagua Quesada | 4326 | Volker Steuer SRL | 201 I | Lepanto, Puntarenas | Reforestación | 25,6 | N 09° 49.019" W 085° 09.153" | Teca | Reforestación en regular estado, mucha maleza. Plantada en el 2013. Mortalidad alrededor del 10%. Existencia de rondas cortafuego en regular estado. Existencia de rótulos en buen estado. | Se recomienda al regente indicar al regentado mejorar las condiciones de las rondas cortafuego. Mejorar de forma general el mantenimiento a la plantación. |
| JRR-029 | 13/02/2018 | Breitner Paniagua Quesada | 4326 | Volker Steuer SRL | 202 I | Lepanto, Puntarenas | Conservación | 8,9 | N 09° 49.178" W 085° 09.119" | NA | El bosque se encuentra en buen estado de conservación. Presenta rótulos visibles y en buen estado. Carriles y rondas debidamente limpias. | El área sometida a conservación se maneja en buenos términos técnicos y legales. |
| JRR-030 | 13/02/2018 | Breitner Paniagua Quesada | 4326 | Federico Chavarría Villalobos | 8059 H | Lepanto, Puntarenas | Reforestación | 21,0 | N 09° 53.471" W 085° 09.991" | Teca | Reforestación en buen estado, plantada en el 2016. Mortalidad menos del 5%. Existencia de rondas cortafuego. Existencia de rótulos en buen estado. | La plantación se maneja en buenos términos técnicos y legales. |

Cuadro N°12. Resumen informe de inspecciones de campo, Breitner Paniagua Quesada.

b) Apoyo Fotográfico



Rótulos de los proyectos de conservación y reforestación.



Vista general de las plantaciones de Teca.

c) Resumen Revisión de Expedientes

| Formulario | Fecha Inscripción | Fecha Vencimiento | Sub-modalidad | Hectáreas | Volumen | Visitas Registradas | Informes Regencia Emitidos | Observaciones | Recomendaciones |
|------------|-------------------|-------------------|-------------------------------|-----------|---------|---------------------|----------------------------|---|-----------------|
| 7864 H | 05/07/2016 | 31/12/2018 | Reforestación Bloque 4-10 ha | 5,4 | NA | 2 | 2 | Expediente sin inconsistencias o anomalías. | No hay. |
| 8061 G | 09/06/2014 | 31/10/2019 | Reforestación Bloque 1-3 ha | 2,94 | NA | 10 | 3 | Expediente sin inconsistencias o anomalías. | No hay. |
| 7867 H | 26/07/2016 | 31/12/2018 | Reforestación Bloque 4-10 ha | 6 | NA | 2 | 1 | Expediente sin inconsistencias o anomalías. | No hay. |
| 201 I | 27/02/2017 | 31/12/2019 | Reforestación Bloque 26-50 ha | 25,6 | NA | 3 | 1 | Expediente sin inconsistencias o anomalías. | No hay. |
| 202 I | 13/03/2017 | 31/12/2019 | Conservación ≤50 ha | 8,9 | NA | 3 | 1 | Expediente sin inconsistencias o anomalías. | No hay. |
| 8059 H | 18/10/2016 | 31/12/2018 | Reforestación Bloque 11-25 ha | 21 | NA | 5 | 2 | Expediente sin inconsistencias o anomalías. | No hay. |

Cuadro N°13. Resumen Revisión de Expedientes, Breitner Paniagua Quesada

3.2.7. Regente: Herminio Rodríguez Araya, CIAgro N°3960

a) Resumen de Informe de Inspecciones de Campo

| Datos Generales | | Datos del Proyecto | | | | | | | | | Observaciones | Recomendaciones y Conclusiones |
|-----------------|------------------|--------------------------|--------------|------------------------------------|---------------|----------------------|---|-----------|---------------------------------|-------------------------------|--|--|
| N° Informe | Fecha Inspección | Regente | N° Colegiado | Regentado | N° Formulario | Localidad | Modalidad | Área (ha) | Coordenadas | Especie | | |
| JRR-031 | 14/02/2018 | Herminio Rodríguez Araya | 3960 | Aurelia Jovita Vásquez Vargas | 426 I | Nicoya, Guanacaste | Aprovechamiento CO Plantación 190 m3 | 5,0 | N 10° 05.156" W 085° 25.547" | Teca y Melina | Se han emitido alrededor de 6 guías de transporte. No se evidencia invasión a zonas de protección. No hay madera en patio. El aprovechamiento se ejecuta en buenos términos técnicos y legales. Falta de extraer un área alrededor de 4 hectáreas. | Se le recomienda al regente indicar el área efectiva de plantación aprovechada en el próximo informe de regencia a emitir e indicar aproximadamente el volumen extraído. |
| JRR-032 | 14/02/2018 | Herminio Rodríguez Araya | 3960 | Amazonas Timber C.A SA | 79 I | Nicoya, Guanacaste | Aprovechamiento CO Plantación 160 m3 | 4,0 | N 10° 06.947" W 085° 23.122" | Teca | Se han emitido alrededor de 5 guías de transporte. No se evidencia invasión a zonas de protección. No hay madera en patio. El aprovechamiento se ejecuta en buenos términos técnicos y legales. Según indica el regente falta de extraer alrededor de la mitad del área. | Contrato de regencia ejecutado, vencido y NO cerrado. |
| JRR-033 | 14/02/2018 | Herminio Rodríguez Araya | 3960 | Finca La Real Unión de la Uvita SA | 100 I | Nicoya, Guanacaste | Aprovechamiento CO Plantación 67,5 m3 - CO SAF 8,9 m3 | 6,0 | N 10° 02.110" W 085° 17.428" | Teca, Melina, Pochote, Laurel | Se han emitido alrededor de 15 guías de transporte. No se evidencia invasión a zonas de protección. No hay madera en patio. El aprovechamiento se ejecuta en buenos términos técnicos y legales. Falta de extraer el pochote. | Contrato de regencia ejecutado, vencido y NO cerrado. |
| JRR-034 | 14/02/2018 | Herminio Rodríguez Araya | 3960 | Feliz Elizondo Camacho | 17322 G | Hojancha, Guanacaste | Reforestación | 10,8 | N 10° 00.563" W 085° 20.544" | Teca y Gallinazo | Reforestación en buen estado. Plantada en el 2015. Mortalidad alrededor del 5%. Existencia de rondas cortafuego en regular estado. No hay rótulos. La plantación se maneja en buenos términos técnicos y legales. | Se le recomienda al regente colocar los rótulos respectivos e indicar su colocación en el próximo informe de regencia a emitir. |
| JRR-035 | 14/02/2018 | Herminio Rodríguez Araya | 3960 | A.E.S TEK Limitada | 3256 I | Hojancha, Guanacaste | Aprovechamiento CO Plantación 270 m3 - CO SAF 19,5 m3 | 12,0 | N 09° 59.785" W 085° 20.912" | Pochote, Gallinazo | Se han emitido alrededor de 55 guías de transporte. No se evidencia invasión a zonas de protección. Hay madera en patio. El aprovechamiento se ejecuta en buenos términos técnicos y legales. Del CO plantación se ha aprovechado 1 hectáreas. Falta de extraer el SAF. | Se le recomienda al regente indicar el área efectiva de plantación aprovechada en el próximo informe de regencia a emitir, indicar aproximadamente el volumen extraído. |
| JRR-036 | 14/02/2018 | Herminio Rodríguez Araya | 3960 | Eliecer Campos Campos | 3259 I | Hojancha, Guanacaste | Aprovechamiento CO Plantación 420 m3 | 4,0 | N 09° 59.796" W 085° 23.609" | Pino | Se han emitido alrededor de 20 guías de transporte. No se evidencia invasión a zonas de protección. No hay madera en patio. Aprovechamiento finalizado. | El aprovechamiento se ejecutó en buenos términos. Contrato de regencia ejecutado, vencido y NO cerrado. |

Cuadro N°14. Resumen informe de inspecciones de campo, Herminio Rodríguez Araya.

b) Apoyo Fotográfico



Vista general de las plantaciones de Teca.



Vista general de las plantaciones de Pochote y Melina bajo aprovechamiento.



Vista de trozas/madera en patio.

c) Resumen Revisión de Expedientes

| Formulario | Fecha Inscripción | Fecha Vencimiento | Sub-modalidad | Hectáreas | Volumen | Visitas Registradas | Informes Regencia Emitidos | Observaciones | Recomendaciones |
|------------|-------------------|-------------------|---|-----------|---------|---------------------|----------------------------|--|---|
| 426 I | 17/05/2017 | 30/12/2019 | Aprov. Forestal CO Plantación 100-299 m3 | 5 | 190 | 2 | 0 | Expediente sin inconsistencias o anomalías. | No hay. |
| 79 I | 03/12/2016 | 06/12/2016 | Aprov. Forestal CO Plantación 100-299 m3 | 4 | 160 | 2 | 0 | Expediente con inconsistencias. Contrato ejecutado, vencido y no cerrado. No se han presentado informes de regencia desde su inscripción en el 2016. | Se recomienda a la Fiscalía valorar las observaciones dadas y solicitar aclaración y/o abrir un proceso disciplinario por el incumplimiento de los deberes y obligaciones incluidos en el Reglamento de Regencias Forestales. |
| 100 I | 04/02/2017 | 30/12/2017 | Aprov. Forestal CO Raleo <100 m3 - CO SAF 0-99 m3 | 6 | 76,4 | 1 | 0 | Expediente con inconsistencias. Contrato ejecutado, vencido y no cerrado. No se han presentado informes de regencia desde su inscripción en el 2017. | Se recomienda a la Fiscalía valorar las observaciones dadas y solicitar aclaración y/o abrir un proceso disciplinario por el incumplimiento de los deberes y obligaciones incluidos en el Reglamento de Regencias Forestales. |
| 17322 G | 06/10/2014 | 30/12/2018 | Reforestación Bloque 4-10 ha | 10,81 | NA | 4 | 0 | Expediente con inconsistencias. No se han presentado informes de regencia desde su inscripción en el 2014. | Se recomienda a la Fiscalía valorar las observaciones dadas y solicitar aclaración y/o abrir un proceso disciplinario por el incumplimiento de los deberes y obligaciones incluidos en el Reglamento de Regencias Forestales. |
| 3256 I | 15/05/2017 | 30/12/2018 | Aprov. Forestal CO Raleo <100 m3 - CO SAF 0-99 m3 | 12 | 289,51 | 2 | 0 | Expediente sin inconsistencias o anomalías. | No hay. |
| 3259 I | 27/03/2017 | 30/12/2017 | Aprov. Forestal CO Plantación 300-1000 m3 | 4 | 420 | 3 | 0 | Expediente con inconsistencias. Contrato ejecutado, vencido y no cerrado. No se han presentado informes de regencia desde su inscripción en el 2017. | Se recomienda a la Fiscalía valorar las observaciones dadas y solicitar aclaración y/o abrir un proceso disciplinario por el incumplimiento de los deberes y obligaciones incluidos en el Reglamento de Regencias Forestales. |

Cuadro N°15. Resumen Revisión de Expedientes, Herminio Rodríguez Araya

3.2.8. Regente: Pedro Rojas Chaves, CIAgro N°8133

a) Resumen de Informe de Inspecciones de Campo

| Datos Generales | | Datos del Proyecto | | | | | | | | | Observaciones | Recomendaciones y Conclusiones |
|-----------------|------------------|---------------------------|--------------|--------------------------------|---------------|----------------------|--------------------------------------|-----------|---------------------------------|---------|--|--|
| N° Informe | Fecha Inspección | Regente | N° Colegiado | Regentado | N° Formulario | Localidad | Modalidad | Área (ha) | Coordenadas | Especie | | |
| JRR-037 | 15/02/2018 | Pedro Andrey Rojas Chaves | 8133 | Saltus Holdings Costa Rica SRL | 178 I | Hojancha, Guanacaste | Aprovechamiento CO Plantación 550 m3 | 18,0 | N 09° 55.820" W 085° 22.642" | Teca | Se han emitido alrededor de 25 guías de transporte. No se evidencia invasión a zonas de protección. No hay madera en patio. El aprovechamiento se ejecuta en buenos términos técnicos y legales. Se han aprovechado alrededor de 10 hectáreas. | El aprovechamiento se ejecuta en buenos términos técnicos y legales. |
| JRR-038 | 15/02/2018 | Pedro Andrey Rojas Chaves | 8133 | Saltus Holdings Costa Rica SRL | 196 I | Nicoya, Guanacaste | Aprovechamiento CO Plantación 250 m3 | 10,0 | N 09° 56.835" W 085° 33.751" | Teca | El aprovechamiento está comenzando. No se evidencia invasión a zonas de protección. Hay madera en patio. El aprovechamiento se ejecuta en buenos términos técnicos y legales. | El aprovechamiento se ejecuta en buenos términos técnicos y legales. Aún no se ha transportado madera. |
| JRR-039 | 15/02/2018 | Pedro Andrey Rojas Chaves | 8133 | Saltus Holdings Costa Rica SRL | 176 I | Nicoya, Guanacaste | Aprovechamiento CO Plantación 880 m3 | 39,4 | N 09° 56.335" W 085° 29.322" | Teca | Se han emitido alrededor de 65 guías de transporte. No se evidencia invasión a zonas de protección. Hay madera en patio. El aprovechamiento se ejecuta en buenos términos técnicos y legales. | El aprovechamiento se ejecuta en buenos términos técnicos y legales. |
| JRR-040 | 15/02/2018 | Pedro Andrey Rojas Chaves | 8133 | Saltus Holdings Costa Rica SRL | 190 I | Nicoya, Guanacaste | Aprovechamiento CO Plantación 95 m3 | 3,8 | N 10° 11.851" W 085° 31.572" | Teca | Se han emitido alrededor de 7 guías de transporte. No se evidencia invasión a zonas de protección. No hay madera en patio. El aprovechamiento se ejecuta en buenos términos técnicos y legales. | El aprovechamiento se ejecuta en buenos términos técnicos y legales. |

| | | | | | | | | | | | | |
|---------|------------|------------------------------------|------|---|-------|-----------------------|--|-----|---------------------------------|------|---|--|
| JRR-041 | 15/02/2018 | Pedro Andrey Rojas Chaves | 8133 | Saltus Holdings Costa Rica SRL | 194 l | Nicoya, Guanacaste | Aprovechamiento CO Plantación 330 m3 | 8,5 | N 10° 03.290" W 085° 57.575" | Teca | Se han emitido alrededor de 21 guías de transporte. No se evidencia invasión a zonas de protección. Hay madera en patio. El aprovechamiento se ejecuta en buenos términos técnicos y legales. | El aprovechamiento se ejecuta en buenos términos técnicos y legales. Aprovechamiento cerca de finalizar. |
|---------|------------|------------------------------------|------|---|-------|-----------------------|--|-----|---------------------------------|------|---|--|

Cuadro N°16. Resumen informe de inspecciones de campo, Pedro Rojas Chaves.

b) Apoyo Fotográfico



Vista de parte de las trozas/madera ubicados en los patios.



Vista general de los sitios de aprovechamiento.

c) Resumen Revisión de Expedientes

| Formulario | Fecha Inscripción | Fecha Vencimiento | Sub-modalidad | Hectáreas | Volumen | Visitas Registradas | Informes Regencia Emitidos | Observaciones | Recomendaciones |
|------------|-------------------|-------------------|--|-----------|---------|---------------------|----------------------------|---|-----------------|
| 178 I | 16/01/2017 | 16/07/2018 | Aprov. Forestal CO Raleo 300-1000 m3 | 18 | 550 | 3 | 2 | Expediente sin inconsistencias o anomalías. | No hay. |
| 196 I | 27/11/2017 | 28/11/2018 | Aprov. Forestal CO Plantación 100-299 m3 | 10 | 250 | 2 | 1 | Expediente sin inconsistencias o anomalías. | No hay. |
| 176 I | 16/01/2017 | 16/07/2018 | Aprov. Forestal CO Raleo 300-1000 m3 | 39,48 | 880 | 3 | 2 | Expediente sin inconsistencias o anomalías. | No hay. |
| 190 I | 07/11/2017 | 07/11/2018 | Aprov. Forestal CO Raleo <100 m3 | 3,84 | 95 | 1 | 1 | Expediente sin inconsistencias o anomalías. Contrato cerrado. | No hay. |
| 194 I | 28/11/2017 | 28/11/2018 | Aprov. Forestal CO Raleo 300-1000 m3 | 8,5 | 330 | 3 | 3 | Expediente sin inconsistencias o anomalías. Contrato cerrado. | No hay. |

Cuadro N°17. Resumen Revisión de Expedientes, Pedro Rojas Chaves

3.2.9. Regente: Oscar Gómez Chavarría, CIAgro N°7988

a) Resumen de Informe de Inspecciones de Campo

| Datos Generales | | Datos del Proyecto | | | | | | | | | Observaciones | Recomendaciones y Conclusiones |
|-----------------|------------------|-----------------------|--------------|--|---------------|--------------------|--------------|-----------|---------------------------------|---------|---|---|
| N° Informe | Fecha Inspección | Regente | N° Colegiado | Regentado | N° Formulario | Localidad | Modalidad | Área (ha) | Coordenadas | Especie | | |
| JRR-042 | 16/02/2018 | Oscar Gómez Chavarría | 7988 | Roberto Rojas Villalobos y Julio Rojas Carvallo | 2766 I | Nicoya, Guanacaste | Conservación | 31,4 | N 09° 59.015" W 085° 31.008" | NA | El bosque se encuentra en buen estado de conservación. Presenta rótulos visibles y en buen estado. Carriles y rondas debidamente limpias. | El área sometida a conservación se maneja en buenos términos técnicos y legales. |
| JRR-043 | 16/02/2018 | Oscar Gómez Chavarría | 7988 | Santos García Jiménez y José Luis García Jiménez | 2767 I | Nicoya, Guanacaste | Conservación | 10,6 | N 09° 57.956" W 085° 34.048" | NA | El bosque se encuentra en buen estado de conservación. No hay rótulos. Carriles y rondas debidamente limpias. | El área sometida a conservación se maneja en buenos términos técnicos y legales. Se le recomienda al regente indicar al propietario colocar los rótulos respectivos e indicar su colocación en el próximo informe de regencia a emitir. |
| JRR-044 | 16/02/2018 | Oscar Gómez Chavarría | 7988 | Miguel Ángel Espinoza Venegas | 2768 I | Nicoya, Guanacaste | Conservación | 10,07 | N 10° 01.191" W 085° 29.226" | NA | El bosque se encuentra en buen estado de conservación. Presenta rótulos visibles y en buen estado. Carriles y rondas debidamente limpias. | El área sometida a conservación se maneja en buenos términos técnicos y legales. |
| JRR-045 | 16/02/2018 | Oscar Gómez Chavarría | 7988 | Jorge Espinoza Venegas | 2769 I | Nicoya, Guanacaste | Conservación | 3,46 | N 10° 01.117" W 085° 29.556" | NA | El bosque se encuentra en buen estado de conservación. Presenta rótulos visibles y en buen estado. Carriles y rondas debidamente limpias. | El área sometida a conservación se maneja en buenos términos técnicos y legales. |

Cuadro N°18. Resumen informe de inspecciones de campo, Oscar Gómez Chavarría.

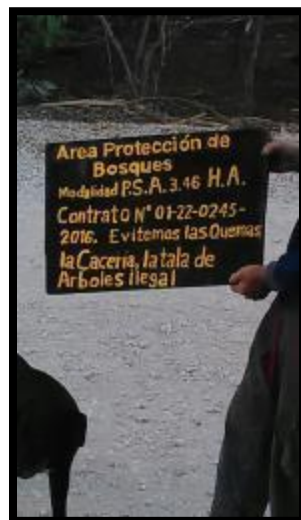
b) Apoyo Fotográfico



Parte de las rondas cortafuegos de algunos de los proyectos.



Vista general de los bosques bajo de conservación.



Ejemplo de uno de los letreros de los proyectos.

c) Resumen Revisión de Expedientes

| Formulario | Fecha Inscripción | Fecha Vencimiento | Sub-modalidad | Hectáreas | Volumen | Visitas Registradas | Informes Regencia Emitidos | Observaciones | Recomendaciones |
|------------|-------------------|-------------------|---------------------|-----------|---------|---------------------|----------------------------|---|-----------------|
| 2766 I | 24/01/2018 | 31/12/2018 | Conservación ≤50 ha | 31,44 | NA | 1 | 0 | Expediente sin inconsistencias o anomalías. | No hay. |
| 2767 I | 24/01/2018 | 31/12/2018 | Conservación ≤50 ha | 10,6 | NA | 1 | 0 | Expediente sin inconsistencias o anomalías. | No hay. |
| 2768 I | 14/01/2018 | 24/01/2018 | Conservación ≤50 ha | 10,07 | NA | 1 | 0 | Expediente sin inconsistencias o anomalías. | No hay. |
| 2769 I | 14/01/2018 | 24/01/2018 | Conservación ≤50 ha | 3,46 | NA | 1 | 0 | Expediente sin inconsistencias o anomalías. | No hay. |

Cuadro N°19. Resumen Revisión de Expedientes, Oscar Gómez Chavarría

3.2.10. Regente: Odir Herrera Ramírez, CIAgro N°4417

a) Resumen de Informe de Inspecciones de Campo

| Datos Generales | | Datos del Proyecto | | | | | | | | | Observaciones | Recomendaciones y Conclusiones |
|-----------------|------------------|----------------------|--------------|---|---------------|------------------------|---------------|-----------|---------------------------------|---------|--|--|
| N° Informe | Fecha Inspección | Regente | N° Colegiado | Regentado | N° Formulario | Localidad | Modalidad | Área (ha) | Coordenadas | Especie | | |
| JRR-046 | 27/02/2018 | Odir Herrera Ramírez | 4417 | La Gotita del Mar S.A. | 2109 H | Nicoya, Guanacaste | Conservación | 9,4 | N 10° 12.637" W 085° 29.755" | NA | El bosque se encuentra en buen estado de conservación. Presenta rótulos visibles y en buen estado. Carriles y rondas debidamente limpias. | El área sometida a conservación se maneja en buenos términos técnicos y legales. |
| JRR-047 | 27/02/2018 | Odir Herrera Ramírez | 4417 | Fabio Chavarría Chavarría | 311 I | Nicoya, Guanacaste | Reforestación | 2 | N 10° 12.994" W 085° 30.844" | Teca | Reforestación en mal estado, mal crecimiento en diámetro y altura. Plantada en el 2011. Mortalidad entre los 10% al 15%. Presencia agresiva de maleza. Existencia de rondas cortafuego en regular estado. Presencia de rótulos en buen estado. | Se le recomienda al regente indicar al propietario cómo mejorar las condiciones de las rondas y mejorar en forma general el mantenimiento de la plantación (limpieza y chapias). |
| JRR-048 | 27/02/2018 | Odir Herrera Ramírez | 4417 | Inversiones El Burío de Playa Potrero Guanacaste SA | 13211 G | Carrillo, Guanacaste | Reforestación | 3 | N 10° 25.119" W 085° 35.116" | Teca | La plantación posee un excelente estado, arboles con buena forma, vigor y crecimiento. Plantada en el 2011. Mortalidad entre los 0% a 5%. Rondas cortafuego en buen estado. Rótulos en buen estado. | La plantación se maneja en buenos términos técnicos y legales. |
| JRR-049 | 27/02/2018 | Odir Herrera Ramírez | 4417 | Espíritu Santo Navarrete Díaz | 11763 G | Carrillo, Guanacaste | Reforestación | 6 | N 10° 25.114" W 085° 35.035" | Teca | Plantación en regular estado, crecimiento de árboles de regular a malo. Plantada en el 2013. Mortalidad cercana al 10%. Presencia de mucha maleza. Existencia de rondas cortafuego en buen estado. Presencia de rótulos en buen estado. | Se le recomienda al regente indicar al propietario cómo mejorar en forma general el mantenimiento de la plantación (limpieza y chapias). |
| JRR-050 | 27/02/2018 | Odir Herrera Ramírez | 4417 | Aurora Moreno Moreno | 8221 G | Carrillo, Guanacaste | Conservación | 93 | N 10° 21.320" W 085° 30.582" | NA | El bosque se encuentra en buen estado de conservación. Presenta rótulos visibles y en buen estado. Carriles y rondas debidamente limpias. | El área sometida a conservación se maneja en buenos términos técnicos y legales. |
| JRR-051 | 27/02/2018 | Odir Herrera Ramírez | 4417 | Gumercindo Díaz Angulo | 2116 H | Santa Cruz, Guanacaste | Conservación | 12 | N 10° 21.342" W 085° 26.272" | NA | El bosque se encuentra en buen estado de conservación. Presenta | El área sometida a conservación se maneja en |

| | | | | | | | | | | | | | |
|--|--|--|--|--|--|--|--|--|--|--|--|--|--|
| | | | | | | | | | | | | rótulos visibles y en buen estado. Carriles y rondas debidamente limpias. | buenos términos técnicos y legales. |
|--|--|--|--|--|--|--|--|--|--|--|--|--|--|

Cuadro N°20. Resumen informe de inspecciones de campo, Odir Herrera Ramírez.

b) Apoyo Fotográfico



Vista general de los proyectos de reforestación.



Vista de rondas de proyectos de reforestación y conservación.

c) Resumen Revisión de Expedientes

| Formulario | Fecha Inscripción | Fecha Vencimiento | Sub-modalidad | Hectáreas | Volumen | Visitas Registradas | Informes Regencia Emitidos | Observaciones | Recomendaciones |
|------------|-------------------|-------------------|------------------------------|-----------|---------|---------------------|----------------------------|--|---|
| 2109 H | 02/11/2015 | 02/11/2018 | Conservación ≤50 ha | 9,4 | NA | 3 | 4 | Expediente sin inconsistencias o anomalías. | No hay. |
| 311 I | 01/08/2017 | 01/08/2018 | Reforestación Bloque 1-3 ha | 2 | NA | 1 | 1 | Expediente sin inconsistencias o anomalías. | No hay. |
| 13211 G | 16/06/2014 | 16/06/2019 | Reforestación Bloque 1-3 ha | 3 | NA | 10 | 0 | Expediente con inconsistencias. No se han presentado informes de regencia desde su inscripción en el 2014. | Se recomienda a la Fiscalía valorar las observaciones dadas y solicitar aclaración y/o abrir un proceso disciplinario por el incumplimiento de los deberes y obligaciones incluidos en el Reglamento de Regencias Forestales. |
| 11763 G | 30/10/2013 | 30/10/2018 | Reforestación Bloque 4-10 ha | 6 | NA | 10 | 2 | Expediente con inconsistencias. Presenta muy pocos informes de regencia. Se solicita aclarar. | Se recomienda a la Fiscalía valorar las observaciones dadas y solicitar aclaración y/o abrir un proceso disciplinario por el incumplimiento de los deberes y obligaciones incluidos en el Reglamento de Regencias Forestales. |
| 8221 G | 14/10/2013 | 14/10/2018 | Conservación ≥76ha y ≤150ha | 93 | NA | 5 | 1 | Expediente con inconsistencias. Presenta muy pocos informes de regencia. Se solicita aclarar. | Se recomienda a la Fiscalía valorar las observaciones dadas y solicitar aclaración y/o abrir un proceso disciplinario por el incumplimiento de los deberes y obligaciones incluidos en el Reglamento de Regencias Forestales. |
| 2116 H | 13/10/2015 | 13/10/2020 | Conservación ≤50 ha | 12 | NA | 5 | 1 | Expediente con inconsistencias. Presenta muy pocos informes de regencia. Se solicita aclarar. | Se recomienda a la Fiscalía valorar las observaciones dadas y solicitar aclaración y/o abrir un proceso disciplinario por el incumplimiento de los deberes y obligaciones incluidos en el Reglamento de Regencias Forestales. |

Cuadro N°21. Resumen Revisión de Expedientes, Odir Herrera Ramírez

3.2.11. Regente: Víctor Arce Ledezma, CIAgro N°5374

a) Resumen de Informe de Inspecciones de Campo

| Datos Generales | | Datos del Proyecto | | | | | | | | | Observaciones | Recomendaciones y Conclusiones |
|-----------------|------------------|---------------------|--------------|-------------------------|---------------|------------------------|---------------|-----------|---------------------------------|---------|---|--|
| N° Informe | Fecha Inspección | Regente | N° Colegiado | Regentado | N° Formulario | Localidad | Modalidad | Área (ha) | Coordenadas | Especie | | |
| JRR-052 | 28/02/2018 | Víctor Arce Ledezma | 5374 | Novelteak Costa Rica SA | 13465 G | Santa Cruz, Guanacaste | Reforestación | 18,1 | N 10° 09.814" W 085° 41.228" | Teca | La plantación posee un excelente estado, arboles con buena forma, vigor y crecimiento. Plantada en el 2013. Mortalidad entre los 0% a 5%. Rondas cortafuego en buen estado. Rótulos en buen estado. | La plantación se maneja en buenos términos técnicos y legales. |
| JRR-053 | 28/02/2018 | Víctor Arce Ledezma | 5374 | Novelteak Costa Rica SA | 2066 H | Santa Cruz, Guanacaste | Reforestación | 69,9 | N 10° 00.263" W 085° 40.805" | Teca | La plantación posee un buen estado, arboles con buena forma, vigor y crecimiento. Plantada en el 2014. Mortalidad entre los 0% a 5%. Rondas cortafuego en buen estado. Rótulos en buen estado. | La plantación se maneja en buenos términos técnicos y legales. |
| JRR-054 | 27/02/2018 | Víctor Arce Ledezma | 5374 | Novelteak Costa Rica SA | 3738 H | Santa Cruz, Guanacaste | Reforestación | 28,1 | N 10° 00.081" W 085° 40.454" | Teca | La plantación posee un excelente estado, arboles con buena forma, vigor y crecimiento. Plantada en el 2015. Mortalidad entre los 0% a 5%. Rondas cortafuego en buen estado. Rótulos en buen estado. | La plantación se maneja en buenos términos técnicos y legales. |
| JRR-055 | 28/02/2018 | Víctor Arce Ledezma | 5374 | Novelteak Costa Rica SA | 3739 H | Nicoya, Guanacaste | Reforestación | 6,6 | N 10° 55.254" W 085° 37.063" | Teca | La plantación posee un buen estado, arboles con buena forma, vigor y crecimiento. Plantada en el 2015. Mortalidad entre los 0% a 5%. Rondas cortafuego en buen estado. Rótulos en buen estado. | La plantación se maneja en buenos términos técnicos y legales. |
| JRR-056 | 28/02/2018 | Víctor Arce Ledezma | 5374 | Novelteak Costa Rica SA | 8298 H | Nicoya, Guanacaste | Reforestación | 11,8 | N 10° 11.822" W 085° 24.238" | Teca | La plantación posee un buen estado, arboles con buena forma, vigor y crecimiento. Plantada en el 2016. Mortalidad entre los 0% a 5%. Rondas cortafuego en buen estado. Rótulos en buen estado. | La plantación se maneja en buenos términos técnicos y legales. |

| | | | | | | | | | | | | | | |
|--|--|--|--|--|--|--|--|--|--|--|--|--|--|--|
| | | | | | | | | | | | | | | |
|--|--|--|--|--|--|--|--|--|--|--|--|--|--|--|

Cuadro N°22. Resumen informe de inspecciones de campo, Víctor Arce Ledezma.

b) Apoyo Fotográfico



Ejemplo de los letreros colocados en los proyectos de reforestación.



Vista general de los proyectos de reforestación.

c) Resumen Revisión de Expedientes

| Formulario | Fecha Inscripción | Fecha Vencimiento | Sub-modalidad | Hectáreas | Volumen | Visitas Registradas | Informes Regencia Emitidos | Observaciones | Recomendaciones |
|------------|-------------------|-------------------|--|-----------|---------|---------------------|----------------------------|---|-----------------|
| 13465 G | 10/07/2014 | 30/06/2019 | Reforestación Bloque 11-25 ha | 18,1 | NA | 10 | 6 | Expediente sin inconsistencias o anomalías. | No hay. |
| 2066 H | 26/11/2015 | 30/12/2020 | Reforestación Bloque ≥ 51 ha y ≤ 75 ha | 69,9 | NA | 8 | 3 | Expediente sin inconsistencias o anomalías. | No hay. |
| 3738 H | 18/10/2016 | 05/12/2021 | Reforestación Bloque 26-50 ha | 28,17 | NA | 8 | 2 | Expediente sin inconsistencias o anomalías. | No hay. |
| 3739 H | 18/10/2016 | 07/12/2021 | Reforestación Bloque 4-10 ha | 6,67 | NA | 8 | 2 | Expediente sin inconsistencias o anomalías. | No hay. |
| 8298 H | 24/04/2017 | 01/05/2022 | Reforestación Bloque 11-25 ha | 11,8 | NA | 8 | 1 | Expediente sin inconsistencias o anomalías. | No hay. |

Cuadro N°23. Resumen Revisión de Expedientes, Víctor Arce Ledezma

3.2.12. Regente: Javier Villegas Barrantes, CIAgro N°5517

a) Resumen de Informe de Inspecciones de Campo

| Datos Generales | | Datos del Proyecto | | | | | | | | | Observaciones | Recomendaciones y Conclusiones |
|-----------------|------------------|---------------------------|--------------|--------------------------------|---------------|-----------------------|---------------|-----------|---------------------------------|---------|--|--|
| N° Informe | Fecha Inspección | Regente | N° Colegiado | Regentado | N° Formulario | Localidad | Modalidad | Área (ha) | Coordenadas | Especie | | |
| JRR-057 | 01/03/2018 | Javier Villegas Barrantes | 5517 | Meloforma Costarricense SA | 2329 I | Cañas, Guanacaste | Conservación | 138 | N 10° 24.861" W 085° 03.432" | NA | El bosque se encuentra en buen estado de conservación. Presenta rótulos visibles y en buen estado. Carriles y rondas debidamente limpias. | El área sometida a conservación se maneja en buenos términos técnicos y legales. |
| JRR-058 | 01/03/2018 | Javier Villegas Barrantes | 5517 | Inversiones Viales y Solórzano | 145 I | Cañas, Guanacaste | Conservación | 45 | N 10° 23.767" W 085° 03.452" | NA | El bosque se encuentra en buen estado de conservación. Presenta rótulos visibles y en buen estado. Carriles y rondas debidamente limpias. | El área sometida a conservación se maneja en buenos términos técnicos y legales. |
| JRR-059 | 01/03/2018 | Javier Villegas Barrantes | 5517 | Hermanos Calvo Alvarado SA | 137 I | Cañas, Guanacaste | Conservación | 15,3 | N 10° 22.104" W 085° 00.171" | NA | El bosque se encuentra en buen estado de conservación. Presenta rótulos visibles y en buen estado. Carriles y rondas debidamente limpias. | El área sometida a conservación se maneja en buenos términos técnicos y legales. |
| JRR-060 | 01/03/2018 | Javier Villegas Barrantes | 5517 | 3-101-676687 Ltda | 13278 G | Abangares, Guanacaste | Reforestación | 109 | N 10° 10.954" W 084° 58.158" | Teca | La plantación posee un buen estado, arboles con buena forma, vigor y crecimiento. Plantada en el 2015. Mortalidad entre los 0% a 5%. Rondas cortafuego en buen estado. Rótulos en buen estado. | La plantación se maneja en buenos términos técnicos y legales. |
| JRR-061 | 01/03/2018 | Javier Villegas Barrantes | 5517 | Forestales Río Grande SA | 13277 G | Abangares, Guanacaste | Conservación | 30 | N 10° 08.847" W 084° 57.974" | NA | El bosque se encuentra en buen estado de conservación. Presenta rótulos visibles y en buen estado. Carriles y rondas debidamente limpias. | El área sometida a conservación se maneja en buenos términos técnicos y legales. |

| | | | | | | | | | | | | |
|---------|------------|---------------------------|------|---------------------------|--------|-----------------------|--------------|-----|-----------------------------------|----|---|--|
| JRR-062 | 01/03/2018 | Javier Villegas Barrantes | 5517 | Ganadera Puente Tierra SA | 3691 H | Abangares, Guanacaste | Conservación | 8,1 | N 10° 17.240'' W 084° 56.107'' | NA | El bosque se encuentra en buen estado de conservación. Presenta rótulos visibles y en buen estado. Carriles y rondas debidamente limpias. | El área sometida a conservación se maneja en buenos términos técnicos y legales. |
|---------|------------|---------------------------|------|---------------------------|--------|-----------------------|--------------|-----|-----------------------------------|----|---|--|

Cuadro N°24. Resumen informe de inspecciones de campo, Javier Villegas Barrantes.

b) Apoyo Fotográfico



Ejemplo de los rótulos colocados en los proyectos.



Vista general de los proyectos de reforestación.



Vista general de los proyectos de conservación.

c) Resumen Revisión de Expedientes

| Formulario | Fecha Inscripción | Fecha Vencimiento | Sub-modalidad | Hectáreas | Volumen | Visitas Registradas | Informes Regencia Emitidos | Observaciones | Recomendaciones |
|------------|-------------------|-------------------|---|-----------|---------|---------------------|----------------------------|---|-----------------|
| 2329 I | 24/11/2017 | 31/12/2020 | Conservación ≥ 76 ha y ≤ 150 ha | 138 | NA | 3 | 2 | Expediente sin inconsistencias o anomalías. | No hay. |
| 145 I | 25/04/2017 | 24/04/2018 | Conservación ≤ 50 ha | 42 | NA | 1 | 0 | Expediente sin inconsistencias o anomalías. | No hay. |
| 137 I | 24/04/2017 | 24/04/2018 | Conservación ≤ 50 ha | 16 | NA | 2 | 1 | Expediente sin inconsistencias o anomalías. | No hay. |
| 13278 G | 21/07/2014 | 31/12/2020 | Reforestación Bloque ≥ 76 ha y ≤ 150 ha | 109 | NA | 11 | 4 | Expediente sin inconsistencias o anomalías. | No hay. |
| 13277 G | 28/07/2014 | 31/12/2018 | Conservación ≤ 50 ha | 32 | NA | 4 | 2 | Expediente sin inconsistencias o anomalías. | No hay. |
| 3691 H | 24/10/2016 | 31/12/2020 | Conservación ≤ 50 ha | 15 | NA | 4 | 1 | Expediente sin inconsistencias o anomalías. | No hay. |

Cuadro N°25. Resumen Revisión de Expedientes, Javier Villegas Barrantes.

3.2.13. Regente: Gerardo Chinchilla Arias, CIAgro N°4490

a) Resumen de Informe de Inspecciones de Campo

| Datos Generales | | Datos del Proyecto | | | | | | | | | Observaciones | Recomendaciones y Conclusiones |
|-----------------|------------------|--------------------------|--------------|--------------------------|---------------|-----------------------|-----------------|-----------|---------------------------------|---------|--|--|
| N° Informe | Fecha Inspección | Regente | N° Colegiado | Regentado | N° Formulario | Localidad | Modalidad | Área (ha) | Coordenadas | Especie | | |
| JRR-063 | 02/03/2018 | Gerardo Chinchilla Arias | 4490 | Forestales Río Grande SA | 4920 H | Abangares, Guanacaste | Reforestación | 57 | N 10° 17.011" W 085° 01.848" | Teca | La plantación posee un buen estado, arboles con buena forma, vigor y crecimiento. Plantada en el 2017. Mortalidad entre los 0% a 5%. Rondas cortafuego en buen estado. Rótulos en buen estado. | La plantación se maneja en buenos términos técnicos y legales. |
| JRR-064 | 02/03/2018 | Gerardo Chinchilla Arias | 4490 | Forestales Río Grande SA | 5727 H | Abangares, Guanacaste | Reforestación | 100 | N 10° 17.233" W 085° 01.553" | Teca | La plantación posee un buen estado, arboles con buena forma, vigor y crecimiento. Plantada en el 2015. Mortalidad entre los 0% a 5%. Rondas cortafuego en buen estado. Rótulos en buen estado. | La plantación se maneja en buenos términos técnicos y legales. |
| JRR-065 | 02/03/2018 | Gerardo Chinchilla Arias | 4490 | Forestales Río Grande SA | 10485 G | Abangares, Guanacaste | Reforestación | 105,2 | N 10° 17.823" W 085° 01.640" | Teca | La plantación posee un buen estado, arboles con buena forma, vigor y crecimiento. Plantada en el 2014. Mortalidad entre los 0% a 5%. Rondas cortafuego en buen estado. Rótulos en buen estado. | La plantación se maneja en buenos términos técnicos y legales. |
| JRR-066 | 02/03/2018 | Gerardo Chinchilla Arias | 4490 | Ganadería Abancari SRL | 4210 I | Abangares, Guanacaste | Aprovechamiento | - | N 10° 13.085" W 084° 57.312" | Teca | Se han emitido alrededor de 45 guías de transporte. No se evidencia invasión a zonas de protección. Evidencia de madera en patio. El aprovechamiento se ejecuta en buenos términos técnicos y legales. Aprovechamiento pronto a finalizar. | El aprovechamiento se ejecuta en buenos términos técnicos y legales. |
| JRR-067 | 02/03/2018 | Gerardo Chinchilla Arias | 4490 | Forestales Río Grande SA | 5740 H | Abangares, Guanacaste | Aprovechamiento | - | N 10° 09.393" W 084° 56.935" | Teca | No se evidencia invasión a zonas de protección. No hay presencia de madera en patio. El aprovechamiento se ejecuta en buenos términos técnicos y legales. | El aprovechamiento se ejecuta en buenos términos técnicos y legales. |

| | | | | | | | | | | | | | | |
|--|--|--|--|--|--|--|--|--|--|--|--|--|--|---|
| | | | | | | | | | | | | | | Actualmente en pausa, se retomará próximamente. |
|--|--|--|--|--|--|--|--|--|--|--|--|--|--|---|

Cuadro N°26. Resumen informe de inspecciones de campo, Gerardo Chinchilla Arias.

b) Apoyo Fotográfico



Vista general de los proyectos de reforestación.



Vista del estado y trabajo en los patios.

c) Resumen Revisión de Expedientes

| Formulario | Fecha Inscripción | Fecha Vencimiento | Sub-modalidad | Hectáreas | Volumen | Visitas Registradas | Informes Regencia Emitidos | Observaciones | Recomendaciones |
|------------|-------------------|-------------------|---|-----------|---------|---------------------|----------------------------|---|-----------------|
| 4920 H | 07/06/2017 | 07/06/2022 | Reforestación Bloque $\geq 51\text{ha}$ y $\leq 75\text{ha}$ | 57 | NA | 8 | 1 | Expediente sin inconsistencias o anomalías. | No hay. |
| 5727 H | 02/12/2015 | 02/12/2020 | Reforestación Bloque $\geq 76\text{ha}$ y $\leq 150\text{ha}$ | 100 | NA | 10 | 4 | Expediente sin inconsistencias o anomalías. | No hay. |
| 10485 G | 08/09/2014 | 08/09/2019 | Reforestación Bloque $\geq 76\text{ha}$ y $\leq 150\text{ha}$ | 105,2 | NA | 10 | 4 | Expediente sin inconsistencias o anomalías. | No hay. |
| 4210 I | 16/01/2018 | 15/01/2019 | Aprov. Forestal CO Plantación $>1000\text{ m}^3$ | 46,5 | 1579 | 4 | 2 | Expediente sin inconsistencias o anomalías. | No hay. |
| 5740 H | 28/03/2016 | 28/03/2019 | Aprov. Forestal CO Plantación $>1000\text{ m}^3$ | 164 | 1580 | 4 | 2 | Expediente sin inconsistencias o anomalías. | No hay. |

Cuadro N°27. Resumen Revisión de Expedientes, Gerardo Chinchilla Arias.

3.2.14. Regente: Fernando Santamaría Leandro, CIAgro N°3573

a) Resumen de Informe de Inspecciones de Campo

| Datos Generales | | Datos del Proyecto | | | | | | | | | Observaciones | Recomendaciones y Conclusiones |
|-----------------|------------------|-----------------------------|--------------|---|---------------|-----------------------------------|--------------|-----------|---------------------------------|---------|--|--|
| N° Informe | Fecha Inspección | Regente | N° Colegiado | Regentado | N° Formulario | Localidad | Modalidad | Área (ha) | Coordenadas | Especie | | |
| JRR-068 | 13/03/2018 | Fernando Santamaría Leandro | 3573 | Guanacaste Dry Forest Conservation Fund | 3110 G | Cañas Dulces, Liberia, Guanacaste | Conservación | 299,1 | N 10° 46.192" W 085° 24.309" | NA | El área sometida se encuentra en buen estado de conservación. Presenta Carriles y rondas debidamente limpias. No hay rótulos presentes | El área sometida a conservación se maneja en buenos términos técnicos y legales. Se le recomienda al Regente colocar los rótulos respectivos e indicar su colocación en el próximo informe de regencia a emitir. |
| JRR-069 | 13/03/2018 | Fernando Santamaría Leandro | 3573 | Guanacaste Dry Forest Conservation Fund | 3103 G | Cañas Dulces, Liberia, Guanacaste | Conservación | 299,9 | N 10° 45.738" W 085° 23.992" | NA | El área sometida se encuentra en buen estado de conservación. Presenta Carriles y rondas debidamente limpias. No hay rótulos presentes | El área sometida a conservación se maneja en buenos términos técnicos y legales. Se le recomienda al Regente colocar los rótulos respectivos e indicar su colocación en el próximo informe de regencia a emitir. |
| JRR-070 | 13/03/2018 | Fernando Santamaría Leandro | 3573 | Guanacaste Dry Forest Conservation Fund | 17720 G | Cañas Dulces, Liberia, Guanacaste | Conservación | 300 | N 10° 45.893" W 085° 23.057" | NA | El área sometida se encuentra en buen estado de conservación. Presenta Carriles y rondas debidamente limpias. No hay rótulos presentes | El área sometida a conservación se maneja en buenos términos técnicos y legales. Se le recomienda al Regente colocar los rótulos respectivos e indicar su colocación en el próximo informe de regencia a emitir. |
| JRR-071 | 13/03/2018 | Fernando Santamaría Leandro | 3573 | Guanacaste Dry Forest Conservation Fund | 2301 H | Cañas Dulces, Liberia, Guanacaste | Conservación | 300 | N 10° 45.527" W 085° 22.525" | NA | El área sometida se encuentra en buen estado de conservación. Presenta Carriles y rondas debidamente limpias. No hay rótulos presentes | El área sometida a conservación se maneja en buenos términos técnicos y legales. Se le recomienda al Regente colocar los rótulos respectivos e indicar su colocación en el próximo informe de regencia a emitir. |

Cuadro N°28. Resumen informe de inspecciones de campo, Fernando Santamaría Leandro.

b) Apoyo Fotográfico



Vista general de los proyectos de conservación.



Vista general de los proyectos de conservación.

c) Resumen Revisión de Expedientes

| Formulario | Fecha Inscripción | Fecha Vencimiento | Sub-modalidad | Hectáreas | Volumen | Visitas Registradas | Informes Regencia Emitidos | Observaciones | Recomendaciones |
|------------|-------------------|-------------------|--|-----------|---------|---------------------|----------------------------|----------------------|-----------------|
| 3110 G | 18/07/2014 | 18/07/2019 | Conservación ≥ 151 ha y ≤ 300 ha | 299,1 | NA | 5 | 3 | Expediente completo. | No hay. |
| 3103 G | 12/09/2013 | 12/09/2023 | Conservación ≥ 151 ha y ≤ 300 ha | 299,9 | NA | 10 | 3 | Expediente completo. | No hay. |
| 17720 G | 24/10/2016 | 24/10/2021 | Conservación ≥ 151 ha y ≤ 300 ha | 300 | NA | 5 | 1 | Expediente completo. | No hay. |
| 2301 H | 24/04/2017 | 24/04/2022 | Conservación ≥ 151 ha y ≤ 300 ha | 300 | NA | 5 | 0 | Expediente completo. | No hay. |

Cuadro N°29. Resumen Revisión de Expedientes, Fernando Santamaría Leandro.

3.2.15. Regente: Víctor H. Venegas Sánchez, CIAgro N°4999

a) Resumen de Informe de Inspecciones de Campo

| Datos Generales | | Datos del Proyecto | | | | | | | | | Observaciones | Recomendaciones y Conclusiones |
|-----------------|------------------|---------------------------|--------------|--|---------------|---------------------|-----------------|-----------|---------------------------------|---------|---|---|
| N° Informe | Fecha Inspección | Regente | N° Colegiado | Regentado | N° Formulario | Localidad | Modalidad | Área (ha) | Coordenadas | Especie | | |
| JRR-072 | 14/03/2018 | Víctor H. Venegas Sánchez | 4999 | Unión Walromazu SA | 8002 H | La Cruz, Guanacaste | Aprovechamiento | - | N 10° 59.354" W 085° 22.677" | Varias | El aprovechamiento se ejecutó parcialmente, no se solicitaron guías ya que no se transportó la madera fuera de la finca. Se extrajo alrededor del 5% del volumen. Regencia cerrada. | El aprovechamiento se ejecuta en buenos términos técnicos y legales. |
| JRR-073 | 14/03/2018 | Víctor H. Venegas Sánchez | 4999 | José Ángel Mejía Hernández | 8012 H | La Cruz, Guanacaste | Aprovechamiento | - | N 11° 08.188" W 085° 35.514" | Teca | El aprovechamiento no se ha ejecutado aun debido a problemas de mercado. | No hay recomendaciones técnicas y/o legales |
| JRR-074 | 14/03/2018 | Víctor H. Venegas Sánchez | 4999 | Inversiones Los tres de Santa Ana MLJDC SA | 8009 H | La Cruz, Guanacaste | Aprovechamiento | - | N 11° 10.706" W 085° 36.562" | Varias | El aprovechamiento no se ejecutó porque la AFE denegó el respectivo permiso, el contrato está cerrado por no ejecución. | No hay recomendaciones técnicas y/o legales. El contrato ha sido debidamente cerrado. |
| JRR-075 | 14/03/2018 | Víctor H. Venegas Sánchez | 4999 | Inversiones Los tres de Santa Ana MLJDC SA | 8010 H | La Cruz, Guanacaste | Aprovechamiento | - | N 11° 10.721" W 085° 36.682" | Varias | El aprovechamiento ha sido ejecutado, se han solicitado 4 guías al MINAET para realizar el transporte de la madera que se encuentra en patio. | El aprovechamiento se ha ejecutado en buenos términos técnicos y legales. |

Cuadro N°30. Resumen informe de inspecciones de campo, Víctor Venegas Sánchez.

b) Apoyo Fotográfico



Vista general de los sitios de aprovechamiento.



Vista de algunos de los patios de acopio de madera aprovechada.



Parte de los árboles aislados aprovechados.

c) Resumen Revisión de Expedientes

| Formulario | Fecha Inscripción | Fecha Vencimiento | Sub-modalidad | Hectáreas | Volumen | Visitas Registradas | Informes Regencia Emitidos | Observaciones | Recomendaciones |
|------------|-------------------|-------------------|--|-----------|---------|---------------------|----------------------------|--|-----------------|
| 8002 H | 19/12/2016 | 18/02/2018 | Aprov. Forestal árboles aislados 300-1000 m3 | 21,46 | 429 | 3 | 1 | Expediente completo. | No hay. |
| 8012 H | 26/01/2018 | 26/07/2018 | Aprov. Forestal CO Plantación 100-299 m3 | 3 | 140 | 2 | 0 | Expediente completo. | No hay. |
| 8009 H | 20/10/2017 | 20/10/2018 | Aprov. Forestal árboles aislados 100-299 m3 | 10,7 | 195,6 | 3 | 0 | Expediente completo. Cerrado por no ejecución. | No hay. |
| 8010 H | 18/12/2017 | 18/12/2018 | Aprov. Forestal CO SAF 0-99 m3 | 7 | 89,92 | 1 | 2 | Expediente completo. | No hay. |

Cuadro N°31. Resumen Revisión de Expedientes, Víctor Venegas Sánchez.

3.2.16. Regente: Alejandro Jiménez Fonseca, CIAgro N°7708

a) Resumen de Informe de Inspecciones de Campo

| Datos Generales | | Datos del Proyecto | | | | | | | | | Observaciones | Recomendaciones y Conclusiones |
|-----------------|------------------|---------------------------|--------------|-----------------------------|---------------|---------------------|-----------------|-----------|---------------------------------|---------|--|---|
| N° Informe | Fecha Inspección | Regente | N° Colegiado | Regentado | N° Formulario | Localidad | Modalidad | Área (ha) | Coordenadas | Especie | | |
| JRR-076 | 15/03/2018 | Alejandro Jiménez Fonseca | 7708 | Ganadería río Pizote SA | 1784 H | Upala, Alajuela | Aprovechamiento | - | N 10° 57.396" W 085° 21.858" | Varias | Aprovechamiento de madera caída en bosque regulado por Decreto después del Huracán Otto. Permiso ya posee resolución, pero no ha sido ejecutado, están habilitando caminos de acceso para la extracción. | Debido a que no se ha ejecutado no hay recomendaciones ni conclusiones. |
| JRR-077 | 15/03/2018 | Alejandro Jiménez Fonseca | 7708 | Hermanos Morales Siezar | 1791 H | Upala, Alajuela | Aprovechamiento | - | N 10° 59.239" W 085° 15.878" | Varias | Aprovechamiento de madera caída en bosque regulado por Decreto después del Huracán Otto. Permiso aún no posee resolución de la AFE. | Debido a que no se ha ejecutado no hay recomendaciones ni conclusiones. |
| JRR-078 | 15/03/2018 | Alejandro Jiménez Fonseca | 7708 | Gonghiol Limitada | 1778 H | Liberia, Guanacaste | Aprovechamiento | - | N 10° 49.345" W 085° 30.439" | Varias | Aprovechamiento en ejecución, existencia de madera en patio, la mayoría de la madera se ha utilizado internamente. | El aprovechamiento se ha ejecutado en buenos términos técnicos y legales. |
| JRR-079 | 15/03/2018 | Alejandro Jiménez Fonseca | 7708 | Ganadera El Quebracho AH SA | 1796 H | Liberia, Guanacaste | Aprovechamiento | - | N 10° 48.718" W 085° 32.100" | Varias | Aprovechamiento en ejecución, existencia de madera en patio, se han solicitado 2 guías. | El aprovechamiento se ha ejecutado en buenos términos técnicos y legales. |

Cuadro N°32. Resumen informe de inspecciones de campo, Alejandro Jiménez Fonseca.

b) Apoyo Fotográfico



Algunos árboles bajo aprovechamiento en bosque que fueron afectados por el Huracán Otto.



Vista de algunos los árboles aprovechados en los proyectos (árboles aislados y SAF).

c) Resumen Revisión de Expedientes

| Formulario | Fecha Inscripción | Fecha Vencimiento | Sub-modalidad | Hectáreas | Volumen | Visitas Registradas | Informes Regencia Emitidos | Observaciones | Recomendaciones |
|-------------------|--------------------------|--------------------------|---|------------------|----------------|----------------------------|-----------------------------------|----------------------|------------------------|
| 1784 H | 04/09/2017 | 31/12/2018 | Aprov. Forestal bosque | 50 | 540 | 3 | 0 | Expediente completo. | No hay. |
| 1791 H | 09/01/2018 | 31/12/2018 | Aprov. Forestal bosque | 10 | 298 | 3 | 0 | Expediente completo. | No hay. |
| 1778 H | 04/08/2017 | 30/05/2018 | Aprov. Forestal árboles aislados <100 m3 | 116 | 95 | 3 | 1 | Expediente completo. | No hay. |
| 1796 H | 16/01/2018 | 31/12/2018 | Aprov. Forestal árboles aislados 100-299 m3 | 50 | 80 | 3 | 0 | Expediente completo. | No hay. |

Cuadro N°33. Resumen Revisión de Expedientes, Alejandro Jiménez Fonseca.

3.2.17. Regente: Esteban Villalobos Flores, CIAgro N°6014

a) Resumen de Informe de Inspecciones de Campo

| Datos Generales | | Datos del Proyecto | | | | | | | | | Observaciones | Recomendaciones y Conclusiones |
|-----------------|------------------|---------------------------|--------------|---|---------------|-----------------------|-----------------|-----------|---------------------------------|----------------|---|---|
| N° Informe | Fecha Inspección | Regente | N° Colegiado | Regentado | N° Formulario | Localidad | Modalidad | Área (ha) | Coordenadas | Especie | | |
| JRR-080 | 16/03/2018 | Esteban Villalobos Flores | 6014 | CIAM-Pol Limitada | 15450 G | Cañas, Guanacaste | Aprovechamiento | - | N 10° 17.838" W 085° 05.050" | Teca | Aprovechamiento en ejecución, con avance de un 60% aproximadamente, existencia de madera en patio. | El aprovechamiento se ha ejecutado en buenos términos técnicos y legales. |
| JRR-081 | 16/03/2018 | Esteban Villalobos Flores | 6014 | Consejo Municipal Distrito Colorado | 15444 G | Abangares, Guanacaste | Aprovechamiento | - | N 10° 10.824' W 085° 06.593" | Varias | Aprovechamiento en ejecución, no existe madera en patio. Madera no comercial. | El aprovechamiento se ha ejecutado en buenos términos técnicos y legales. |
| JRR-082 | 16/03/2018 | Esteban Villalobos Flores | 6014 | Cómputo y Control Aduanero Compucosa SA | 15445 G | Abangares, Guanacaste | Aprovechamiento | - | N 10° 14.884' W 085° 00.340" | Varias | Aprovechamiento en ejecución, existe madera en patio. Se ha emitido/solicitado 4 guías para el transporte de la madera. | El aprovechamiento se ha ejecutado en buenos términos técnicos y legales. |
| JRR-083 | 16/03/2018 | Esteban Villalobos Flores | 6014 | Pueblo Antiguo Gold Mines and Eco Museum SA | 15446 G | Abangares, Guanacaste | Aprovechamiento | - | N 10° 16.986' W 084° 55.796" | Melina-Pochote | No se ha iniciado la ejecución del aprovechamiento. | Debido a la no ejecución del aprovechamiento, no hay recomendaciones técnicas y/o legales |

Cuadro N°34. Resumen informe de inspecciones de campo, Esteban Villalobos Flores.

b) Apoyo Fotográfico



Vista de algunos de árboles aprovechados en los proyectos.



Vista de los patios de acopio de madera presentes en los proyectos.

c) Resumen Revisión de Expedientes

| Formulario | Fecha Inscripción | Fecha Vencimiento | Sub-modalidad | Hectáreas | Volumen | Visitas Registradas | Informes Regencia Emitidos | Observaciones | Recomendaciones |
|------------|-------------------|-------------------|---|-----------|---------|---------------------|----------------------------|----------------------|-----------------|
| 15450 G | 05/03/2018 | 05/09/2018 | Aprov. Forestal CO Plantación 100-299 m3 | 1,8 | 133,8 | 2 | 0 | Expediente completo. | No hay. |
| 15444 G | 24/07/2017 | 24/01/2019 | Aprov. Forestal árboles aislados <100 m3 | 9,47 | 26,03 | 5 | 2 | Expediente completo. | No hay. |
| 15445 G | 24/07/2017 | 24/07/2018 | Aprov. Forestal árboles aislados 100-299 m3 | 22,69 | 165,14 | 4 | 2 | Expediente completo. | No hay. |
| 15446 G | 16/01/2018 | 16/01/2019 | Aprov. Forestal CO Plantación 100-299 m3 | 5 | 204,41 | 3 | 1 | Expediente completo. | No hay. |

Cuadro N°35. Resumen Revisión de Expedientes, Esteban Villalobos Flores.

3.2.18. Regente: Diego Céspedes Arias, CIAgro N°7683

a) Resumen de Informe de Inspecciones de Campo

| Datos Generales | | Datos del Proyecto | | | | | | | | | Observaciones | Recomendaciones y Conclusiones |
|-----------------|------------------|----------------------|--------------|--|---------------|---------------------|-----------------|-----------|---------------------------------|---------|---|---|
| N° Informe | Fecha Inspección | Regente | N° Colegiado | Regentado | N° Formulario | Localidad | Modalidad | Área (ha) | Coordenadas | Especie | | |
| JRR-084 | 17/04/2018 | Diego Céspedes Arias | 7683 | Rogelio Quiroz Cruz | 4118 I | La Cruz, Guanacaste | Aprovechamiento | - | N 11° 08.612" W 085° 34.650" | Varias | Aprovechamiento en ejecución, existencia de madera en patio. Se han solicitado 6 guías y 73 placas para el transporte de la madera, tocones con la numeración respectiva. | El aprovechamiento se ejecuta en buenos términos técnicos y legales. |
| JRR-085 | 17/04/2018 | Diego Céspedes Arias | 7683 | Rogelio Quiroz Cruz | 4110 I | La Cruz, Guanacaste | Aprovechamiento | - | N 11° 06.373' W 085° 37.149" | Varias | Se han solicitado 5 guías, aprovechamiento se ejecutado, contrato de regencia cerrado. | El aprovechamiento se ejecutó en buenos términos técnicos y legales. |
| JRR-086 | 17/04/2018 | Diego Céspedes Arias | 7683 | Rafael Ángel Espinoza Vargas, Ana Rosa Ordoñez Jiménez | 4967 I | Bagaces, Guanacaste | Aprovechamiento | - | N 10° 28.092' W 085° 17.524" | Varias | Aprovechamiento en ejecución, no se ha transportado madera. Existencia de madera en patio, los tocones no han sido marcados o numerados después de cortados. | El aprovechamiento se maneja en buenos términos técnicos y legales. Se recomienda al regente indicar al propietario marcar los tocones de los arboles cortados. |
| JRR-087 | 17/04/2018 | Diego Céspedes Arias | 7683 | Víctor Obando Zamora | 4966 I | Bagaces, Guanacaste | Aprovechamiento | - | N 10° 24.701' W 085° 17.628" | Teca | Aprovechamiento ejecutado. Contrato de regencia cerrado, se emitieron 8 guías de transporte. | El aprovechamiento se manejó y ejecutó en buenos términos técnicos y legales. |

Cuadro N°36. Resumen informe de inspecciones de campo, Diego Céspedes Arias.

b) Apoyo Fotográfico



Vista del aprovechamiento realizado en los proyectos.

c) Resumen Revisión de Expedientes

| Formulario | Fecha Inscripción | Fecha Vencimiento | Sub-modalidad | Hectáreas | Volumen | Visitas Registradas | Informes Regencia Emitidos | Observaciones | Recomendaciones |
|------------|-------------------|-------------------|--|-----------|---------|---------------------|----------------------------|----------------------|-----------------|
| 4118 I | 24/04/2017 | 31/03/2018 | Aprov. Forestal árboles aislados <100 m3 | 17 | 175 | 3 | 3 | Expediente completo. | No hay. |
| 4110 I | 27/03/2017 | 31/12/2018 | Aprov. Forestal CO SAF 100-299 m3 | 10 | 295 | 3 | 3 | Expediente completo. | No hay. |
| 4967 I | 16/11/2017 | 31/05/2018 | Aprov. Forestal árboles aislados <100 m3 | 15 | 30 | 3 | 0 | Expediente completo. | No hay. |
| 4966 I | 15/11/2017 | 15/11/2018 | Aprov. Forestal CO Plantación 100-299 m3 | 10 | 290 | 2 | 0 | Expediente completo. | No hay. |

Cuadro N°37. Resumen Revisión de Expedientes, Diego Céspedes Arias.

3.2.19. Regente: Álvaro Solano Acosta, CIAgro N°3759

a) Resumen de Informe de Inspecciones de Campo

| Datos Generales | | Datos del Proyecto | | | | | | | | | Observaciones | Recomendaciones y Conclusiones |
|-----------------|------------------|----------------------|--------------|---------------------------------|---------------|---------------------|-----------------|-----------|---------------------------------|---------|--|---|
| N° Informe | Fecha Inspección | Regente | N° Colegiado | Regentado | N° Formulario | Localidad | Modalidad | Área (ha) | Coordenadas | Especie | | |
| JRR-088 | 18/04/2018 | Álvaro Solano Acosta | 3759 | Carlos Murillo Martínez | 2284 I | Liberia, Guanacaste | Aprovechamiento | - | N 10° 38.602" W 085° 32.039" | Melina | Aprovechamiento en ejecución, muchos árboles no se han cortado. Se analiza la posibilidad de venta de la madera o utilizarla en sitio. | El aprovechamiento se maneja en buenos términos técnicos y legales. |
| JRR-089 | 18/04/2018 | Álvaro Solano Acosta | 3759 | Fernando Gonzales Pinto | 2278 I | Liberia, Guanacaste | Conservación | 300 | N 10° 31.724" W 085° 25.013" | NA | El área sometida se encuentra en buen estado de conservación. Presenta carriles y rondas debidamente limpias. No hay rótulos presentes | El área sometida a conservación se maneja en buenos términos técnicos y legales. Se le recomienda al regente indicar al regentado colocar los rótulos respectivos e indicar su colocación en el próximo informe de regencia a emitir. |
| JRR-090 | 18/04/2018 | Álvaro Solano Acosta | 3759 | María Eugenia Hernández Aguirre | 5348 G | Liberia, Guanacaste | Conservación | 44 | N 10° 35.670" W 085° 22.514" | NA | El área sometida se encuentra en buen estado de conservación. Presenta Carriles y rondas debidamente limpias. Rótulos presentes. | El área sometida a conservación se maneja en buenos términos técnicos y legales. |
| JRR-091 | 18/04/2018 | Álvaro Solano Acosta | 3759 | Marina Peña Guido | 5347 G | Liberia, Guanacaste | Conservación | 29,3 | N 10° 35.974" W 085° 21.464" | NA | El área sometida se encuentra en buen estado de conservación. Presenta Carriles y rondas debidamente limpias. Rótulos instalados y en buen estado. | El área sometida a conservación se maneja en buenos términos técnicos y legales. |

Cuadro N°38. Resumen informe de inspecciones de campo, Álvaro Solano Acosta.

b) Apoyo Fotográfico



Vista de algunos de los árboles aún no aprovechados.



Vista del estado de los proyectos de conservación.

c) Resumen Revisión de Expedientes

| Formulario | Fecha Inscripción | Fecha Vencimiento | Sub-modalidad | Hectáreas | Volumen | Visitas Registradas | Informes Regencia Emitidos | Observaciones | Recomendaciones |
|------------|-------------------|-------------------|---|-----------|---------|---------------------|----------------------------|---|---|
| 2284 I | 26/01/2018 | 31/03/2018 | Aprov. Forestal CO Plantación <100 m3 | 1,7 | 44,25 | 1 | 0 | Expediente con inconsistencias. Formulario vencido sin informe de cierre. | Se recomienda a la Fiscalía valorar las observaciones dadas y solicitar aclaración y/o abrir un proceso disciplinario por el incumplimiento de los deberes y obligaciones incluidos en el Reglamento de Regencias Forestales. |
| 2278 I | 30/10/2017 | 31/12/2018 | Conservación ≥151ha y ≤300ha | 300 | NA | 1 | 0 | Expediente completo. | No hay. |
| 5348 G | 26/08/2013 | 31/12/2018 | Conservación ≤ 50ha | 44 | NA | 5 | 3 | Expediente completo. | No hay. |
| 5347 G | 28/08/2013 | 31/12/2018 | Conservación ≤ 50ha | 29,3 | NA | 5 | 3 | Expediente completo. | No hay. |

Cuadro N°39. Resumen Revisión de Expedientes, Álvaro Solano Acosta.

3.2.20. Regente: Oscar Castillo Rodríguez, CIAgro N°2021

a) Resumen de Informe de Inspecciones de Campo

| Datos Generales | | Datos del Proyecto | | | | | | | | | Observaciones | Recomendaciones y Conclusiones |
|-----------------|------------------|--------------------------|--------------|---|---------------|---------------------|-----------------|-----------|---------------------------------|--------------------|--|---|
| N° Informe | Fecha Inspección | Regente | N° Colegiado | Regentado | N° Formulario | Localidad | Modalidad | Área (ha) | Coordenadas | Especie | | |
| JRR-092 | 19/04/2018 | Oscar Castillo Rodríguez | 2021 | Carlos Manuel Lozano Lozano y Luz Herrera Quesada | 3658 H | Bagaces, Guanacaste | Conservación | 12,5 | N 10° 24.249" W 085° 18.482" | NA | El área sometida se encuentra en buen estado de conservación. Presenta Carriles y rondas debidamente limpias. Rótulos presentes en regular estado. | El área sometida a conservación se maneja en buenos términos técnicos y legales. Se le recomienda al regente indicar al regentado mejorar las condiciones de los rótulos. |
| JRR-093 | 19/04/2018 | Oscar Castillo Rodríguez | 2021 | Orlando Navarro Vargas | 3661 H | Bagaces, Guanacaste | Conservación | 25 | N 10° 24.649" W 085° 17.496" | NA | El área sometida se encuentra en buen estado de conservación. Presenta Carriles y rondas debidamente limpias. Rótulos presentes en buen estado. | El área sometida a conservación se maneja en buenos términos técnicos y legales. |
| JRR-094 | 19/04/2018 | Oscar Castillo Rodríguez | 2021 | Inversiones Cheg Acosta S.A. | 3665 H | Cañas, Guanacaste | Conservación | 133,3 | N 10° 41.140" W 085° 04.014" | NA | El área sometida se encuentra en buen estado de conservación. Presenta Carriles y rondas debidamente limpias. Rótulos presentes en buen estado. | El área sometida a conservación se maneja en buenos términos técnicos y legales. |
| JRR-095 | 19/04/2018 | Oscar Castillo Rodríguez | 2021 | Inversiones Cheg Acosta S.A. | 11091 F | Cañas, Guanacaste | Conservación | 300 | N 10° 39.348" W 085° 03.889" | NA | El área sometida se encuentra en buen estado de conservación. Presenta Carriles y rondas debidamente limpias. Rótulos instalados y en buen estado. | El área sometida a conservación se maneja en buenos términos técnicos y legales. |
| JRR-096 | 19/04/2018 | Oscar Castillo Rodríguez | 2021 | Agrícola Industrial La Lidia S.A. | 3652 H | Cañas, Guanacaste | Aprovechamiento | NA | N 10° 39.348" W 085° 03.889" | Teca-Melina-Laurel | Aprovechamiento se ejecutó en buenos términos se ha cortado y extraído toda la madera, contrato por ser cerrado. | El aprovechamiento se ejecuta en buenos términos técnicos y legales. |

Cuadro N°40. Resumen informe de inspecciones de campo, Oscar Castillo Rodríguez.

b) Apoyo Fotográfico



Vista del lugar de aprovechamiento.



Vista al estado de los proyectos de conservación.

c) Resumen Revisión de Expedientes

| Formulario | Fecha Inscripción | Fecha Vencimiento | Sub-modalidad | Hectáreas | Volumen | Visitas Registradas | Informes Regencia Emitidos | Observaciones | Recomendaciones |
|------------|-------------------|-------------------|--|-----------|---------|---------------------|----------------------------|--|---|
| 3658 H | 18/10/2016 | 18/10/2021 | Conservación ≤ 50ha | 15 | NA | 5 | 0 | Expediente con inconsistencias. No se han presentado informes de regencia desde su inscripción en el 2016. | Se recomienda a la Fiscalía valorar las observaciones dadas y solicitar aclaración y/o abrir un proceso disciplinario por el incumplimiento de los deberes y obligaciones incluidos en el Reglamento de Regencias Forestales. |
| 3661 H | 10/11/2016 | 10/11/2021 | Conservación ≤ 50ha | 25 | NA | 5 | 0 | Expediente con inconsistencias. No se han presentado informes de regencia desde su inscripción en el 2016. | Se recomienda a la Fiscalía valorar las observaciones dadas y solicitar aclaración y/o abrir un proceso disciplinario por el incumplimiento de los deberes y obligaciones incluidos en el Reglamento de Regencias Forestales. |
| 3665 H | 08/05/2017 | 05/05/2022 | Conservación ≥76 ha y ≤150 ha | 133,3 | NA | 5 | 0 | Expediente completo. | No hay. |
| 11091 F | 28/05/2012 | 28/05/2022 | Conservación ≥151ha y ≤300ha | 300 | NA | 10 | 3 | Expediente con inconsistencias. Sólo se han presentado 3 informes de regencia desde su inscripción en el 2012 | Se recomienda a la Fiscalía valorar las observaciones dadas y solicitar aclaración y/o abrir un proceso disciplinario por el incumplimiento de los deberes y obligaciones incluidos en el Reglamento de Regencias Forestales. |
| 3652 H | 03/05/2016 | 03/05/2018 | Aprov. Forestal CO Plantación 100-299 m3 | 2 | 145 | 2 | 0 | Expediente con inconsistencias. Contrato ejecutado, vencido y no cerrado. No se han presentado informes de regencia desde su inscripción en el 2016. | Se recomienda a la Fiscalía valorar las observaciones dadas y solicitar aclaración y/o abrir un proceso disciplinario por el incumplimiento de los deberes y obligaciones incluidos en el Reglamento de Regencias Forestales. |

Cuadro N°41. Resumen Revisión de Expedientes, Oscar Castillo Rodríguez.

3.2.21. Regente: Yohan Solórzano Bermúdez, CIAgro N°4700

a) Resumen de Informe de Inspecciones de Campo

| Datos Generales | | Datos del Proyecto | | | | | | | | | Observaciones | Recomendaciones y Conclusiones |
|-----------------|------------------|--------------------------|--------------|----------------------------|---------------|---------------------|-----------------|-----------|---------------------------------|---------|--|---|
| N° Informe | Fecha Inspección | Regente | N° Colegiado | Regentado | N° Formulario | Localidad | Modalidad | Área (ha) | Coordenadas | Especie | | |
| JRR-097 | 20/04/2018 | Yohan Solórzano Bermúdez | 4700 | Irene Montero Anderson | 2426 I | Liberia, Guanacaste | Aprovechamiento | - | N 10° 35.232" W 085° 31.983" | Varios | No se transportó madera por lo tanto no se solicitaron guías. Aprovechamiento ejecutado, contrato por ser cerrado. | El aprovechamiento se ha ejecutado en buenos términos técnicos y legales. |
| JRR-098 | 20/04/2018 | Yohan Solórzano Bermúdez | 4700 | Bernardo Jaén Hernández | 17826 G | Liberia, Guanacaste | Aprovechamiento | - | N 10° 36.186" W 085° 25.849" | Varios | No se transportó madera, la madera fue utilizada para biomasa (chip). Aprovechamiento ejecutado, contrato para ser cerrado. | El aprovechamiento se ha ejecutado en buenos términos técnicos y legales. |
| JRR-099 | 20/04/2018 | Yohan Solórzano Bermúdez | 4700 | María Silvia Ruiz Castillo | 17815 G | Bagaces, Guanacaste | Conservación | 18 | N 10° 34.005" W 085° 21.292" | NA | El área sometida se encuentra en buen estado de conservación. Presenta carriles y rondas debidamente limpias. Rótulos en mal estado. | El área sometida a conservación se maneja en buenos términos técnicos y legales. Se le recomienda al regente indicar al regentado mejorar las condiciones de los rótulos. |
| JRR-100 | 20/04/2018 | Yohan Solórzano Bermúdez | 4700 | María Silvia Ruiz Castillo | 8119 G | Bagaces, Guanacaste | Conservación | 84 | N 10° 34.635" W 085° 21.206" | NA | El área sometida se encuentra en buen estado de conservación. Presenta carriles y rondas debidamente limpias. Rótulos en mal estado. | El área sometida a conservación se maneja en buenos términos técnicos y legales. Se le recomienda al regente indicar al regentado mejorar las condiciones de los rótulos. |

Cuadro N°42. Resumen informe de inspecciones de campo, Yohan Solórzano Bermúdez.

b) Apoyo Fotográfico



Vista del sitio de aprovechamiento.



Vista del estado de los proyectos en conservación.

c) Resumen Revisión de Expedientes

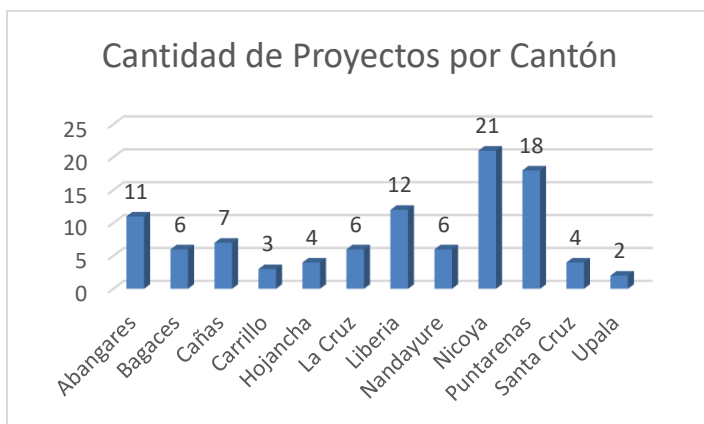
| Formulario | Fecha Inscripción | Fecha Vencimiento | Sub-modalidad | Hectáreas | Volumen | Visitas Registradas | Informes Regencia Emitidos | Observaciones | Recomendaciones |
|------------|-------------------|-------------------|--------------------------------|-----------|---------|---------------------|----------------------------|----------------------|-----------------|
| 2426 I | 13/03/2018 | 13/06/2019 | Aprov. Forestal CO SAF 0-99 m3 | 5 | 50 | 1 | 1 | Expediente completo. | No hay. |
| 17826 G | 26/01/2018 | 26/04/2018 | Aprov. Forestal CO SAF 0-99 m3 | 0,9 | 20 | 1 | 1 | Expediente completo. | No hay. |
| 17815 G | 15/11/2016 | 15/11/2021 | Conservación ≤ 50ha | 18 | NA | 5 | 1 | Expediente completo. | No hay. |
| 8119 G | 14/07/2014 | 14/07/2019 | Conservación ≥76 ha y ≤150 ha | 84 | NA | 5 | 2 | Expediente completo. | No hay. |

Cuadro N°43. Resumen Revisión de Expedientes, Yohan Solórzano Bermúdez.

CONCLUSIONES

- La selección de regentes a fiscalizar fue elaborada con el apoyo de los colegas de la Fiscalía del área forestal del Colegio de Ingenieros Agrónomos. Dicha lista se seleccionó aleatoriamente, escogiendo regentes con proyectos activos en las áreas de influencia de la consultoría y que no han sido sujetos de fiscalización durante los últimos años.

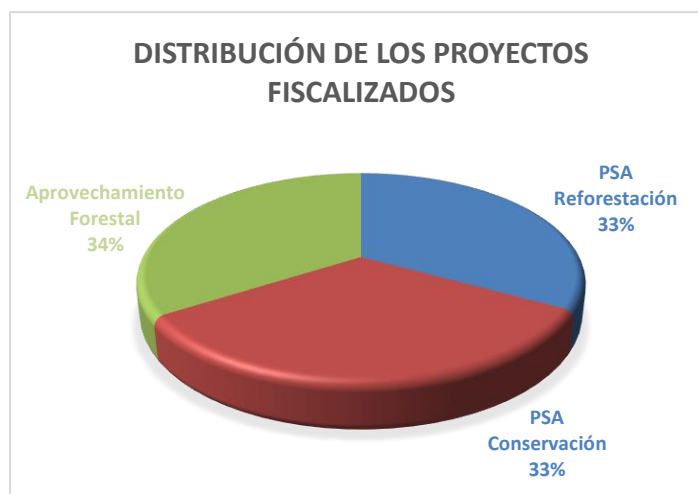
- La totalidad de los proyectos se distribuyen en un total de 12 cantones. De los cuales, los cantones con mayor cantidad de proyectos fiscalizados fueron Nicoya con 21 proyectos (21%), Puntarenas con 18 proyectos (18%) y Liberia con 12 proyectos (12%); en conjunto alcanzando más del 50% del total.



- El presente informe final o consolidado contiene la lista total de regentes seleccionados y la lista específica de todos los proyectos visitados o fiscalizados para cada uno de ellos. Se incluye además un cronograma de las visitas, así como información diversa concerniente a los proyectos seleccionados para cada uno de los regentes.
- Los 100 proyectos fiscalizados corresponden a un total de 21 regentes forestales; los mismos incluyen regencias por aprovechamiento de plantaciones forestales y sistemas agroforestales (certificados de origen), aprovechamiento de árboles aislados (inventarios forestales), aprovechamiento en bosque y pago por servicios ambientales (PSA) en las modalidades de reforestación y conservación.
- Los formularios de inspección de campo a proyectos de regencias forestales que utiliza la fiscalía forestal del Colegio se encuentran debidamente llenos y serán custodiados por el consultor hasta el final de la consultoría. Se anexan copias de los respectivos formularios. Los formularios originales serán debidamente entregados a la Fiscalía del Colegio. Cabe destacar que, estos formularios son utilizados por la Fiscalía forestal como informes de inspección de campo.
- La información correspondiente de los 100 proyectos fiscalizados ha sido completamente digitalizada y se encuentra disponible en la base de datos en el Sistema de Gestión de Regencias Forestales (SIGEREFO).
- El presente informe incluye un resumen de la información de las inspecciones de campo de los 100 proyectos fiscalizados distribuidos en 21 regentes forestales. Dicho resumen se

basa en la información colectada en los formularios de inspección de campo. El resumen indica los hallazgos u observaciones de dichas inspecciones, así como una serie de recomendaciones para la Fiscalía del Colegio de Ingenieros. También se incluye un apoyo fotográfico de algunos de los proyectos para cada uno de los regentes forestales fiscalizados.

- Los 100 proyectos fiscalizados se distribuyen de la siguiente manera: un total de 33 regencias forestales por pago de servicios ambientales en la modalidad de reforestación, esto es un 33%; un total de 33 regencias forestales por pago de servicios ambientales en la modalidad de conservación, esto es un 33% y un total de 34 regencias forestales por aprovechamiento forestal, para un 34% del total.



- De las 100 inspecciones de campo realizadas a los proyectos, se encontraron inconsistencias y/o anomalías en un 30% del total (30 proyectos). Esas inconsistencias encontradas se dividen a su vez de la siguiente manera: 19% (19 proyectos) con problemas de falta de rótulos o en mal estado, un 8% (8 proyectos) con problemas en las rondas cortafuegos o carriles y un 3% (3 proyectos) con problemas de manejo en las plantaciones regentadas.
- Adicionalmente, se incluye para cada regente y para cada uno de los 100 proyectos fiscalizados, un resumen de la revisión de los expedientes de los proyectos. Al igual que con las inspecciones de campo, en este apartado se generan observaciones señalando las inconsistencias encontradas y se indican las respectivas recomendaciones a la Fiscalía.
- De la revisión de los expedientes de los proyectos fiscalizados se encontraron un total de 21 inconsistencias o anomalías, esto representa un 21% del total. Esas inconsistencias corresponden en su totalidad a la poca o no presentación de los informes de regencia respectivos que dicta el Reglamento de Regencias Forestales.
- En los 100 proyectos visitados en campo y en la respectiva revisión de los expedientes, no se encontraron inconsistencias o anomalías graves que, a criterio del consultor, signifiquen

generar un proceso disciplinario a los regentes fiscalizados. Sin embargo, el presente informe incluye información sustancial de las inspecciones de campo y de los expedientes de esos proyectos fiscalizados, así como una serie de recomendaciones para la Fiscalía forestal del Colegio; será la Fiscalía la encargada de valorar dicha información y las recomendaciones dadas y decidir cuáles de los regentes forestales fiscalizados son sujetos de algún proceso disciplinario. Dado lo anterior no se han realizado gestiones o denuncias ante el Fiscal del Colegio.

ANEXO N°1. ACTAS DE NOTIFICACIÓN

ANEXO N°2. OFICIOS DE NOTIFICACIÓN

ANEXO N°3. INFORMES DE INSPECCIÓN DE CAMPO